

มาตรการป้องกันและแก้ไข ผลกระทบสิ่งแวดล้อมและ มาตรการติดตามตรวจสอบ คุณภาพสิ่งแวดล้อม

2.1 มาตรการป้องกันและแก้ไขผลกระทบสิ่งแวดล้อม

2.2 มาตรการติดตามตรวจสอบคุณภาพสิ่งแวดล้อม

2.2.1 คุณภาพอากาศ

2.2.2 ความเร็วและทิศทางลม

2.2.3 ระดับเสียง

2.2.4 ค่าความสั่นสะเทือน

2.2.5 คุณภาพน้ำผิวดิน

2.2.6 คุณภาพน้ำใต้ดิน

จัดทำโดย

บริษัท ไมน์ เอ็นจิเนียริง คอนสัลแตนท์ จำกัด

โครงการทำเหมืองหินอุตสาหกรรมชนิดหินปูน เพื่ออุตสาหกรรมก่อสร้าง

ประทานบัตรที่ 28326/16444

บริษัท ปฐมวัฒนพาณิชย์การแร่ จำกัด

ตำบลจรเข้สามพัน อำเภออุ้มทอง จังหวัดสุพรรณบุรี


บทที่ 2

มาตรการป้องกันและแก้ไขผลกระทบสิ่งแวดล้อม และมาตรการติดตามตรวจสอบคุณภาพสิ่งแวดล้อม

2.1 มาตรการป้องกันและแก้ไขผลกระทบสิ่งแวดล้อม

บริษัท ปทุมวัฒน์พาณิชย์การแร่ จำกัด ได้มอบหมายให้บริษัท ไมน์ เอ็นจิเนียริง คอนซัลแตนท์ จำกัด ดำเนินการตรวจสอบผลการปฏิบัติตามมาตรการป้องกันและแก้ไขผลกระทบสิ่งแวดล้อม โครงการทำเหมืองหินอุตสาหกรรมชนิดหินปูน เพื่ออุตสาหกรรมก่อสร้าง ประทานบัตรที่ 28326/16444 ของบริษัท ปทุมวัฒน์พาณิชย์การแร่ จำกัด ตั้งอยู่ที่ตำบลจรเข้สามพัน อำเภอกู่ทอง จังหวัดสุพรรณบุรี ตามหนังสือที่ ทส 1010.2/12391 ลงวันที่ 21 กันยายน 2563 รายละเอียดดังตารางที่ 2-1 ถึงตารางที่ 2-3

ตารางที่ 2-1 มาตรการป้องกันและแก้ไขผลกระทบสิ่งแวดล้อมทั่วไป

เงื่อนไขตามมาตรการ	ผลการปฏิบัติตามมาตรการ	ปัญหา อุปสรรค ที่ไม่สามารถปฏิบัติ ตามมาตรการ และแนวทางแก้ไข	เอกสารอ้างอิง
ระยะดำเนินการทำเหมืองและสิ้นสุดการทำเหมือง			
1. ให้มีจุดรับเรื่องราวร้องทุกข์ความเดือดร้อนของ ประชาชนที่เกิดจากกิจกรรมการทำเหมืองแร่และ กิจกรรมที่เกี่ยวข้อง ผู้ถือประทานบัตรจะต้อง ดำเนินการแก้ไขอย่างรวดเร็ว และให้ความ ช่วยเหลือด้วยความเป็นธรรม	<ul style="list-style-type: none"> ผู้ถือประทานบัตรได้ติดตั้งกล่องรับเรื่องราวร้องทุกข์ ความเดือดร้อนของประชาชนที่เกิดจากกิจกรรมการ ทำเหมืองแร่และกิจกรรมที่เกี่ยวข้อง ในกรณีที่ได้ การร้องเรียนผู้ถือประทานบัตรจะดำเนินการแก้ไข และให้ความช่วยเหลือด้วยความเป็นธรรม 	-	<ul style="list-style-type: none"> เอกสารแนบ 3 รูปที่ 1  <p>กล่องรับความคิดเห็น</p>
2. ให้ทำการปรับปรุงฟื้นฟูพื้นที่โครงการที่ผ่านการทำ เหมืองแร่แล้ว และพื้นที่สิ้นสุดการใช้ประโยชน์แล้ว ตามแผนฟื้นฟูพื้นที่จากการทำเหมืองแร่ ที่ได้เสนอ ไว้ในรายงานการประเมินผลกระทบสิ่งแวดล้อม พร้อมทั้งให้รายงานผลการดำเนินงานให้สำนักงาน นโยบายและแผนทรัพยากรธรรมชาติและสิ่งแวดล้อม และกรมอุตสาหกรรมพื้นฐานและการเหมืองแร่ทราบ ทุกปี	<ul style="list-style-type: none"> ผู้ถือประทานบัตรได้ร่วมกับวิศวกรผู้ควบคุมของ โครงการดำเนินการปรับปรุงฟื้นฟูพื้นที่โครงการที่ ผ่านการทำเหมืองแร่แล้วและพื้นที่สิ้นสุดการใช้ ประโยชน์แล้ว ตามแผนฟื้นฟูพื้นที่จากการทำเหมือง แร่ ที่ได้เสนอไว้ในรายงานการประเมินผลกระทบ สิ่งแวดล้อม พร้อมทั้งจัดทำรายงานผลการดำเนินงาน ครั้งล่าสุดในปี พ.ศ. 2567 ให้สำนักงานนโยบายและ แผนทรัพยากรธรรมชาติและสิ่งแวดล้อม และกรม อุตสาหกรรมพื้นฐานและการเหมืองแร่ทราบ 	-	<ul style="list-style-type: none"> เอกสารแนบ 4


เงื่อนไขตามมาตรการ	ผลการปฏิบัติตามมาตรการ	ปัญหา อุปสรรค ที่ไม่สามารถปฏิบัติตามมาตรการ และแนวทางแก้ไข	เอกสารอ้างอิง
3. ผู้ถือประทานบัตรจะต้องวางหลักประกันการฟื้นฟูสภาพพื้นที่การทำเหมือง และเยียวยาผู้ได้รับผลกระทบจากการทำเหมืองแร่ตามประกาศคณะกรรมการแร่ เรื่อง การวางหลักประกันการฟื้นฟูสภาพพื้นที่การทำเหมืองและการเยียวยาผู้ได้รับผลกระทบจากการทำเหมือง พ.ศ. 2562	<ul style="list-style-type: none"> ผู้ถือประทานบัตรได้วางหลักประกันการฟื้นฟูสภาพพื้นที่การทำเหมือง และเยียวยาผู้ได้รับผลกระทบจากการทำเหมืองแร่ตามประกาศคณะกรรมการแร่ เรื่อง การวางหลักประกันการฟื้นฟูสภาพพื้นที่การทำเหมืองและการเยียวยาผู้ได้รับผลกระทบจากการทำเหมือง พ.ศ. 2562 	-	<ul style="list-style-type: none"> เอกสารแนบ 5
4. ผู้ถือประทานบัตรจะต้องจัดทำประกันภัยความรับผิดชอบต่อชีวิต ร่างกาย ทรัพย์สินของบุคคลภายนอกกับนิติบุคคลที่ได้ใบอนุญาตประกอบธุรกิจประกันภัยที่จดทะเบียนในราชอาณาจักรตามประกาศคณะกรรมการแร่ เรื่อง การกำหนดวงเงินและการจัดทำประกันภัยความรับผิดชอบต่อชีวิต ร่างกาย ทรัพย์สินของบุคคลภายนอก พ.ศ. 2562 และจะต้องทำหลักประกันดังกล่าวให้มีระยะเวลาครอบคลุมต่อเนื่องตลอดอายุประทานบัตรให้มีจำนวนเงินเอาประกันภัยสำหรับความเสียหายที่เกิดขึ้นต่อครั้งสำหรับการเสียชีวิต ทุพพลภาพถาวรสิ้นเชิงหรือค่ารักษาพยาบาลและความเสียหายต่อทรัพย์สินของผู้ได้รับความเสียหายในวงเงินประกันไม่น้อยกว่า 5 ล้านบาท	<ul style="list-style-type: none"> ผู้ถือประทานบัตรได้จัดทำประกันภัยความรับผิดชอบต่อชีวิต ร่างกาย ทรัพย์สินของบุคคลภายนอก ตามประกาศคณะกรรมการแร่ เรื่อง การกำหนดวงเงินและการจัดทำประกันภัยความรับผิดชอบต่อชีวิต ร่างกาย ทรัพย์สินของบุคคลภายนอก พ.ศ. 2562 	-	<ul style="list-style-type: none"> เอกสารแนบ 6


เงื่อนไขตามมาตรการ	ผลการปฏิบัติตามมาตรการ	ปัญหา อุปสรรค ที่ไม่สามารถปฏิบัติตามมาตรการ และแนวทางแก้ไข	เอกสารอ้างอิง
<p>5. ให้ปฏิบัติตามมติคณะกรรมการสิ่งแวดล้อมแห่งชาติ ตามการประชุมครั้งที่ 5/2561 เมื่อวันที่ 3 ตุลาคม พ.ศ.2561 การเปลี่ยนแปลงรายละเอียดของ โครงการหรือกิจการที่ต้องจัดทำรายงานการประเมิน ผลกระทบสิ่งแวดล้อม ตามมาตรา 48 แห่ง พระราชบัญญัติส่งเสริมและรักษาคุณภาพสิ่งแวดล้อม แห่งชาติ (ฉบับที่ 2) พ.ศ. 2561 เมื่อคณะกรรมการ ผู้ชำนาญการพิจารณารายงานให้ความเห็นชอบรายงาน การประเมินผลกระทบสิ่งแวดล้อมแล้วภายหลังที่ ได้รับอนุมัติหรืออนุญาตจากเจ้าหน้าที่ตามกฎหมายที่ เกี่ยวข้องแล้ว และมีความจำเป็นต้องเปลี่ยนแปลง รายละเอียดโครงการ หรือมาตรการป้องกันและแก้ไข ผลกระทบสิ่งแวดล้อม หรือมาตรการติดตาม ตรวจสอบผลกระทบสิ่งแวดล้อม ให้แตกต่างไปจากที่ ได้เสนอไว้ในรายงานการประเมินผลกระทบสิ่งแวดล้อม ตามที่คณะกรรมการผู้ชำนาญการฯ ได้ให้ความ เห็นชอบไปแล้ว เสนอการเปลี่ยนแปลงให้สำนักงาน นโยบายและแผนทรัพยากร ธรรมชาติและสิ่งแวดล้อม เพื่อเสนอให้คณะกรรมการผู้ชำนาญการพิจารณาให้ความ เห็นชอบก่อนหรือให้กรมอุตสาหกรรมพื้นฐานและการเหมืองแร่ พิจารณาดังนี้</p> <p>- หากเห็นว่าไม่กระทบต่อสาระสำคัญในรายงานการ ประเมินผลกระทบสิ่งแวดล้อมให้หน่วยงานที่มี อำนาจอนุมัติ หรืออนุญาต รับจดทะเบียนไว้ และแจ้ง</p>	<ul style="list-style-type: none"> ผู้ถือประทานบัตรได้ปฏิบัติตามมติคณะกรรมการ สิ่งแวดล้อมแห่งชาติตามการประชุมครั้งที่ 5/2561 เมื่อวันที่ 3 ตุลาคม 2561 ในกรณีที่มีการ เปลี่ยนแปลงรายละเอียดของโครงการหรือกิจการที่ ต้องจัดทำรายงานการประเมินผลกระทบสิ่งแวดล้อม ตามมาตรา 48 แห่งพระราชบัญญัติส่งเสริมและ รักษาคุณภาพสิ่งแวดล้อมแห่งชาติ (ฉบับที่ 2) พ.ศ. 2561 	<p>-</p>	<p>-</p>



เงื่อนไขตามมาตรการ	ผลการปฏิบัติตามมาตรการ	ปัญหา อุปสรรค ที่ไม่สามารถปฏิบัติตามมาตรการ และแนวทางแก้ไข	เอกสารอ้างอิง
<p>สำนักงานนโยบายและแผนทรัพยากรธรรมชาติและสิ่งแวดล้อมเพื่อทราบ</p> <p>- หากเห็นว่าการปรับปรุงแก้ไขรายละเอียดโครงการกระทบต่อสาระสำคัญในรายงานการประเมินผลกระทบสิ่งแวดล้อม ให้หน่วยงานจัดส่งรายงานการปรับปรุงแก้ไขรายละเอียดโครงการ หรือมาตรการป้องกันและแก้ไขผลกระทบสิ่งแวดล้อม หรือมาตรการติดตามตรวจสอบผลกระทบสิ่งแวดล้อมให้สำนักงานนโยบายและแผนทรัพยากรธรรมชาติและสิ่งแวดล้อม เพื่อเสนอให้คณะกรรมการผู้ชำนาญการฯ คณะที่เกี่ยวข้องพิจารณา ให้ความเห็นชอบประกอบก่อนการเปลี่ยนแปลงหรือปรับปรุงมาตรการดังกล่าว</p>			
<p>6. ในระหว่างการทำเหมืองหากขุดพบโบราณวัตถุ หรือร่องรอยโบราณคดี ไม่ว่าจะเป็นภาพเขียนสีหรืออื่นๆ ที่มีความสำคัญทางประวัติศาสตร์จะต้องรายงานและขอความร่วมมือกรมศิลปากร หรือสำนักศิลปากรในท้องที่เข้าไปดำเนินการตรวจสอบพื้นที่ ทั้งนี้ในระหว่างการทำเหมืองจะต้องหยุดการทำเหมืองชั่วคราวและหากพิสูจน์แล้วว่าเป็นแหล่งโบราณคดี ผู้ถือประทานบัตรจะต้องปฏิบัติตามเงื่อนไขของหน่วยงานที่เกี่ยวข้องโดยไม่มีข้อเรียกร้องใดๆ</p>	<p>● ในระหว่างการทำเหมืองหากขุดพบโบราณวัตถุ หรือร่องรอยโบราณคดี ไม่ว่าจะเป็นภาพเขียนสีหรืออื่นๆ ที่มีความสำคัญทางประวัติศาสตร์ ผู้ถือประทานบัตรจะรายงานและขอความร่วมมือกรมศิลปากรในท้องที่เข้าไปดำเนินการตรวจสอบพื้นที่ และจะปฏิบัติตามเงื่อนไขของหน่วยงานที่เกี่ยวข้องโดยไม่มีข้อเรียกร้องใดๆ</p>	-	-



เงื่อนไขตามมาตรการ	ผลการปฏิบัติตามมาตรการ	ปัญหา อุปสรรค ที่ไม่สามารถปฏิบัติตามมาตรการ และแนวทางแก้ไข	เอกสารอ้างอิง
7. ให้ผู้ถือประทานบัตร เสนอรายงานผลการปฏิบัติตามมาตรการป้องกันและแก้ไขผลกระทบสิ่งแวดล้อม และมาตรการติดตามตรวจสอบผลกระทบสิ่งแวดล้อม โดยให้ปฏิบัติตามประกาศกระทรวงทรัพยากรธรรมชาติและสิ่งแวดล้อม เรื่อง หลักเกณฑ์ และวิธีการจัดทำรายงานผลการปฏิบัติตามมาตรการที่กำหนดไว้ในรายงานการประเมินผลกระทบสิ่งแวดล้อม ซึ่งผู้ดำเนินการหรือผู้ขออนุญาตจะต้องจัดทำเมื่อได้รับอนุญาตให้ดำเนินการโครงการหรือกิจการแล้ว พ.ศ. 2561 อย่างน้อยปีละ 2 ครั้ง	<ul style="list-style-type: none"> ผู้ถือประทานบัตรได้มอบหมายให้บริษัท ไมน์ เอ็นจิเนียริง คอนซัลแตนท์ จำกัด ดำเนินการตรวจวัดคุณภาพสิ่งแวดล้อม พร้อมทั้งรายงานผลการปฏิบัติตามมาตรการป้องกันและแก้ไขผลกระทบสิ่งแวดล้อม และมาตรการติดตามตรวจสอบผลกระทบสิ่งแวดล้อม ให้หน่วยงานที่เกี่ยวข้องได้พิจารณา 	-	-
8. ให้ผู้ถือประทานบัตร ดำเนินโครงการ และปฏิบัติตามมาตรการป้องกันและแก้ไขผลกระทบสิ่งแวดล้อม และมาตรการติดตามตรวจสอบผลกระทบสิ่งแวดล้อม ตามที่ได้เสนอไว้ในรายงานการประเมินผลกระทบสิ่งแวดล้อม โดยให้เป็นไปตามกฎหมายหลัก ได้แก่ พระราชบัญญัติส่งเสริมและรักษาคุณภาพสิ่งแวดล้อมแห่งชาติ (ฉบับที่ 2) พ.ศ. 2561 พระราชบัญญัติแร่ พ.ศ. 2560 และกฎหมายที่เกี่ยวข้อง	<ul style="list-style-type: none"> ผู้ถือประทานบัตรได้ปฏิบัติตามมาตรการป้องกันและแก้ไขผลกระทบสิ่งแวดล้อม และมาตรการติดตามตรวจสอบผลกระทบสิ่งแวดล้อม ตามที่ได้เสนอไว้ในรายงานการประเมินผลกระทบสิ่งแวดล้อม ให้เป็นไปตามพระราชบัญญัติส่งเสริมและรักษาคุณภาพสิ่งแวดล้อมแห่งชาติ (ฉบับที่ 2) พ.ศ. 2561 พระราชบัญญัติแร่ พ.ศ. 2560 และกฎหมายที่เกี่ยวข้อง 	-	-


ตารางที่ 2-2 มาตรการป้องกันและแก้ไขผลกระทบสิ่งแวดล้อมของโครงการ


เงื่อนไขตามมาตรการ	ผลการปฏิบัติตามมาตรการ	ปัญหา อุปสรรค ที่ไม่สามารถปฏิบัติตามมาตรการ และแนวทางแก้ไข	เอกสารอ้างอิง
ทางกายภาพ			
1. ลักษณะภูมิประเทศ			
1. ให้เปิดหน้าเหมืองตามแผนผังโครงการกำหนดความสูงของชั้นบันไดแต่ละชั้นไม่เกิน 10 เมตร ความกว้างไม่น้อยกว่า 10 เมตร โดยควบคุมความลาดชันรวม (Overall Slope) ไม่เกิน 45 องศา	<ul style="list-style-type: none"> วิศวกรผู้ควบคุมของโครงการได้วางแผนและออกแบบการทำเหมืองตามแผนผังโครงการกำหนดโดยเปิดหน้าเหมืองในลักษณะชั้นบันได และควบคุมความลาดชันรวมของหน้าเหมือง (Overall Slope) ไม่เกิน 45 องศา เพื่อควบคุมการพังทลายของหน้าเหมือง 	-	<ul style="list-style-type: none"> เอกสารแนบ 3 รูปที่ 2  <p>หน้าเหมืองปัจจุบัน</p>
2. ให้ตรวจสอบเสถียรภาพของหน้าเหมืองชั้นบันไดให้อยู่ในสภาพที่ปลอดภัยอยู่เสมอ	<ul style="list-style-type: none"> วิศวกรผู้ควบคุมของโครงการมีการตรวจสอบเสถียรภาพของหน้าเหมืองชั้นบันไดให้อยู่ในสภาพที่ปลอดภัยอยู่เสมอ 	-	-
3. ให้รื้อถอนอาคารหรือสิ่งปลูกสร้าง เครื่องจักรอุปกรณ์ที่ใช้ในการทำเหมืองออกจากพื้นที่โครงการ ตามแผนฟื้นฟูพื้นที่จากการทำเหมืองแร่ที่ได้เสนอไว้ในรายงานการประเมินผลกระทบสิ่งแวดล้อมให้แล้วเสร็จก่อนประทานบัตรจะสิ้นอายุไม่น้อยกว่า 1 เดือน ยกเว้น จะดำเนินการขอทำเหมืองต่อในพื้นที่เดิมต่อไป	<ul style="list-style-type: none"> เมื่อสิ้นสุดการทำเหมืองหรือในกรณีที่อายุประทานบัตรจะสิ้นสุดในป็นั้นๆ ผู้ถือประทานบัตรจะรื้อถอนอาคารหรือสิ่งปลูกสร้าง เครื่องจักรอุปกรณ์ที่ใช้ในการทำเหมืองออกจากพื้นที่โครงการให้แล้วเสร็จก่อนประทานบัตรจะสิ้นอายุไม่น้อยกว่า 1 เดือน 	-	-



เงื่อนไขตามมาตรการ	ผลการปฏิบัติตามมาตรการ	ปัญหา อุปสรรค ที่ไม่สามารถปฏิบัติตามมาตรการ และแนวทางแก้ไข	เอกสารอ้างอิง
4. ให้บริษัท ปทุมวัฒนาพาณิชย์การแร่ จำกัด ทำแผนพัฒนาหน้าเหมืองร่วมกับประทานบัตรแปลงข้างเคียงที่มีแนวเขตติดต่อกัน 5 แปลง พร้อมทั้งแผนฟื้นฟู	<ul style="list-style-type: none"> ผู้ถือประทานบัตรได้วางแผนพัฒนาหน้าเหมืองร่วมกับประทานบัตรแปลงข้างเคียงที่มีแนวเขตติดต่อกัน 5 แปลง 	-	-
2. คุณภาพอากาศ			
1. ยานพาหนะ เครื่องจักรอุปกรณ์ ที่ก่อให้เกิดไอเสียหรือฝุ่นละอองจำเป็นต้องได้รับการตรวจสอบสภาพเครื่องยนต์อย่างสม่ำเสมอตามชนิดของยานพาหนะและเครื่องจักร	<ul style="list-style-type: none"> หัวหน้างานได้ตรวจสอบยานพาหนะ เครื่องจักร อุปกรณ์ ที่ก่อให้เกิดไอเสียหรือฝุ่นละอองอย่างสม่ำเสมอ ตามชนิดของยานพาหนะและเครื่องจักร 	-	-
2. ดูแลรักษาและซ่อมแซมเส้นทางที่ใช้ในการขนส่งแร่ให้อยู่ในสภาพดีตลอดระยะเวลาปฏิบัติงาน	<ul style="list-style-type: none"> ผู้ถือประทานบัตรได้ดูแลรักษาและซ่อมแซมเส้นทางที่ใช้ในการขนส่งแร่ให้อยู่ในสภาพดีตลอดระยะเวลาปฏิบัติงาน 	-	<ul style="list-style-type: none"> เอกสารแนบ 3 รูปที่ 3  <p>เส้นทางขนส่งแร่</p>
3. เก็บกวาดฝุ่นละอองที่ตกสะสมอยู่บริเวณเส้นทางขนส่งแร่จากบริเวณหน้าเหมืองถึงโรงโม่หินเป็นประจำทุกวันและเก็บกวาดฝุ่นละอองที่ตกสะสมตัวบริเวณโรงโม่หิน วันละ 1-2 ครั้ง	<ul style="list-style-type: none"> พนักงานของโครงการมีการเก็บกวาดฝุ่นละอองที่ตกสะสมอยู่บริเวณเส้นทางขนส่งแร่เป็นประจำทุกวัน 	-	-




เงื่อนไขตามมาตรการ	ผลการปฏิบัติตามมาตรการ	ปัญหา อุปสรรค ที่ไม่สามารถปฏิบัติตามมาตรการ และแนวทางแก้ไข	เอกสารอ้างอิง
4. ให้ดูแลรักษาและปรับปรุงระบบป้องกันผลกระทบสิ่งแวดล้อมของโรงโม่หินให้เป็นไปตามประกาศกรมอุตสาหกรรมพื้นฐานและการเหมืองแร่ เรื่อง ให้โรงโม่หิน บดหรือย่อยหิน มีระบบป้องกันผลกระทบสิ่งแวดล้อมอย่างเคร่งครัด	<ul style="list-style-type: none"> ปัจจุบันแร่ที่ได้จากการทำเหมืองทางโครงการได้ส่งไปจำหน่ายให้กับโรงโม่หินต่างๆ ที่อยู่ใกล้เคียงพื้นที่โครงการ ทางโครงการจึงไม่มีโรงโม่หินของโครงการ 	-	-
5. จัดให้มีรถบรรทุกน้ำ เพื่อใช้ฉีดพรมเส้นทางขนส่งแร่ในพื้นที่โครงการ บริเวณโรงโม่หิน และเส้นทางขนส่งในช่วงที่เป็นถนนบดอัดจากโรงโม่หินสู่พื้นที่ภายนอก อย่างน้อยวันละ 3-4 ครั้ง หรือตามความเหมาะสมกับสภาพภูมิอากาศ พร้อมทั้งให้ดูแลเก็บกวาดฝุ่น และปรับปรุงสภาพเส้นทางขนส่งแร่ และเส้นทางสาธารณะที่ใช้ในการขนส่งแร่ให้มีสภาพใช้งานได้ดีและปลอดภัยอยู่เสมอ	<ul style="list-style-type: none"> การดำเนินการของโครงการได้มีมาตรการลดผลกระทบด้านการฟุ้งกระจายของฝุ่นละอองจากการขนส่งแร่ภายในพื้นที่โครงการ โดยได้ฉีดพรมน้ำเส้นทางขนส่งแร่ในพื้นที่โครงการ และเส้นทางขนส่งในช่วงที่เป็นถนนบดอัด วันละ 3-4 ครั้ง หรือตามความเหมาะสมกับสภาพภูมิอากาศ และปรับปรุงสภาพเส้นทางขนส่งแร่และเส้นทางสาธารณะที่ใช้ในการขนส่งแร่ให้มีสภาพใช้งานได้ดีและปลอดภัยอยู่เสมอ 	-	<ul style="list-style-type: none"> เอกสารแนบ 3 รูปที่ 3 และรูปที่ 4  <p>เส้นทางขนส่งแร่</p>  <p>การฉีดพรมน้ำ</p>

เงื่อนไขตามมาตรการ	ผลการปฏิบัติตามมาตรการ	ปัญหา อุปสรรค ที่ไม่สามารถปฏิบัติตามมาตรการ และแนวทางแก้ไข	เอกสารอ้างอิง
6. ใช้ความเร็วและน้ำหนักของรถบรรทุกขนส่งให้เป็นไปตามที่ทางราชการกำหนด และควบคุมความเร็วไม่เกิน 30 กิโลเมตร/ชั่วโมง พร้อมทั้งให้ปิดคลุมกระบะบรรทุกให้มิดชิดก่อนออกนอกพื้นที่โครงการ	<ul style="list-style-type: none"> ผู้ถือประทานบัตรได้ออกกฎระเบียบควบคุมความเร็วและน้ำหนักของรถบรรทุกขนส่งให้เป็นไปตามที่ทางราชการกำหนด โดยควบคุมความเร็วไม่เกิน 30 กิโลเมตร/ชั่วโมง พร้อมทั้งให้ปิดคลุมกระบะบรรทุกให้มิดชิดก่อนออกนอกพื้นที่โครงการ 	-	<ul style="list-style-type: none"> เอกสารแนบ 3 รูปที่ 5  <p>ป้ายจำกัดความเร็ว</p>
7. ก่อนการระเบิดทุกครั้งให้ทำความสะอาดหน้างานและฉีดพรมน้ำด้านบนของหน้าระเบิด และงดการจุดระเบิดหากมีลมพัดแรง และดำเนินการเกลี่ยหินบนหน้าเหมืองในช่วงที่มีลมสงบหรือมีการฉีดพรมน้ำที่เก็บกองแร่ก่อนตักขน	<ul style="list-style-type: none"> ก่อนการระเบิดทุกครั้ง พนักงานจุดระเบิดจะทำความสะอาดหน้างานและฉีดพรมน้ำด้านบนของหน้าระเบิด และงดการจุดระเบิดในกรณีที่มีลมพัดแรง และเกลี่ยหินบนหน้าเหมืองในช่วงที่มีลมสงบ 	-	-
8. ให้ดูแลรักษาดันไม้ที่ปลูกบริเวณพื้นที่โครงการ และโรงไม้หิน ให้เจริญเติบโตและปลูกทดแทนทันทีหากพบว่าต้นไม้ที่ปลูกไว้ตายลง	<ul style="list-style-type: none"> ผู้ถือประทานบัตรได้ดูแลรักษาดันไม้ที่ปลูกบริเวณพื้นที่โครงการ ให้เจริญเติบโต และปลูกทดแทนทันทีในกรณีที่ต้นไม้ล้มตาย 	-	<ul style="list-style-type: none"> เอกสารแนบ 3 รูปที่ 6  <p>แนวต้นไม้โดยรอบพื้นที่โครงการ</p>


เงื่อนไขตามมาตรการ	ผลการปฏิบัติตามมาตรการ	ปัญหา อุปสรรค ที่ไม่สามารถปฏิบัติตามมาตรการ และแนวทางแก้ไข	เอกสารอ้างอิง
3. เสี่ยง ความสั่นสะเทือนและหินปลิว			
1. จัดให้มีวิศวกรควบคุมดำเนินการทำเหมืองและใช้วัตถุระเบิด	<ul style="list-style-type: none"> ผู้ถือประทานบัตรได้จัดให้มีวิศวกรควบคุมดำเนินการทำเหมืองและใช้วัตถุระเบิด 	-	-
2. ให้ใช้ปริมาณวัตถุระเบิดสูงสุดไม่เกิน 89.5 กิโลกรัม/จังหวะถ่วง และให้กำจัดหินแตกร้าวบริเวณหน้าระเบิดทุกครั้งก่อนการระเบิด	<ul style="list-style-type: none"> วิศวกรผู้ควบคุมของโครงการได้ใช้ปริมาณวัตถุระเบิดไม่เกิน 89.5 กิโลกรัม/จังหวะถ่วง และกำจัดหินแตกร้าวบริเวณหน้าระเบิดทุกครั้งก่อนการระเบิด 	-	-
3. ให้ติดป้ายเขตการใช้วัตถุระเบิด พร้อมทั้งระบุเวลาในการระเบิดไว้บริเวณทางเข้าพื้นที่โครงการ และด้านหน้าโรงโม่หินของโครงการ พร้อมทั้งจัดให้มีสัญญาณเสียงเตือนให้ได้ยินโดยทั่วถึงกันในรัศมี 500 เมตร	<ul style="list-style-type: none"> ผู้ถือประทานบัตรได้ติดป้ายเตือนเขตการใช้วัตถุระเบิด พร้อมทั้งระบุเวลาในการระเบิดไว้บริเวณทางเข้าพื้นที่โครงการ พร้อมทั้งจัดให้มีสัญญาณเสียงเตือนให้ได้ยินโดยทั่วถึงกันในรัศมี 500 เมตร 	-	<ul style="list-style-type: none"> เอกสารแนบ 3 รูปที่ 7  <p>ป้ายเตือนเวลาระเบิดหน้าเหมือง</p>
4. ให้ตรวจสอบระยะหินปลิว ภายหลังการระเบิดทุกครั้ง พร้อมทั้งจัดทำรายงานการออกแบบการเจาะระเบิดทุกครั้ง พร้อมทั้งให้มีวิศวกรควบคุมการออกแบบการระเบิด	<ul style="list-style-type: none"> พนักงานจุดระเบิดได้ตรวจสอบระยะหินปลิวภายหลังการระเบิดทุกครั้ง พร้อมทั้งจัดทำรายงานการออกแบบการเจาะระเบิดทุกครั้ง และมีวิศวกรควบคุมการออกแบบการระเบิด 	-	-


เงื่อนไขตามมาตรการ	ผลการปฏิบัติตามมาตรการ	ปัญหา อุปสรรค ที่ไม่สามารถปฏิบัติตามมาตรการ และแนวทางแก้ไข	เอกสารอ้างอิง
5. กำหนดให้ระบิดไม่เกินวันละ 1 ครั้ง ในช่วงเวลา 16.00-17.00 น. กรณีที่มีเหตุจำเป็นจะต้องเลื่อนเวลาระบิด ให้แจ้งหน่วยงานท้องถิ่นรับทราบ ได้แก่ ผู้ใหญ่บ้านหมู่ที่ 14 บ้านเนินสมบัติ ผู้ใหญ่บ้านหมู่ที่ 16 บ้านหนองพญา เทศบาลตำบลจรเข้สามพัน	<ul style="list-style-type: none"> วิศวกรผู้ควบคุมของโครงการได้กำหนดให้ทำการระบิดวันละ 1 ครั้ง ในช่วงเวลา 16.00-17.00 น. กรณีที่มีเหตุจำเป็นจะต้องเลื่อนเวลาระบิด จะแจ้งหน่วยงานท้องถิ่นรับทราบ 	-	<ul style="list-style-type: none"> เอกสารแนบ 3 รูปที่ 7  <p>ป้ายเตือนเวลาระบิดหน้าเหมือง</p>
6. ก่อนระบิดทุกครั้งให้ดำเนินการดังนี้ <ul style="list-style-type: none"> - แจ้งให้คนงานอยู่ในพื้นที่ปลอดภัย - จัดให้มีพนักงานตรวจตราในรัศมี 100 เมตร - ให้สัญญาณเสียงเตือนให้ได้ยินโดยทั่วถึงกันในรัศมี 500 เมตร - จัดเจ้าหน้าที่ปิดกั้นเส้นทางบริเวณทางเข้า-ออกพื้นที่โครงการ 	<ul style="list-style-type: none"> ก่อนการระบิดทุกครั้ง วิศวกรผู้ควบคุมของโครงการได้ดำเนินการดังนี้ <ul style="list-style-type: none"> - แจ้งให้คนงานอยู่ในพื้นที่ปลอดภัย - จัดให้มีพนักงานตรวจตราในรัศมี 100 เมตร - ให้สัญญาณเสียงเตือนให้ได้ยินโดยทั่วถึงกันในรัศมี 500 เมตร - จัดเจ้าหน้าที่ปิดกั้นเส้นทางบริเวณทางเข้า-ออกพื้นที่โครงการ 	-	-
7. งดกิจกรรมที่ก่อให้เกิดเสียงดังในเวลากลางคืน และดำเนินการทำเหมืองในช่วงเวลา 08.00-18.00 น. เท่านั้น	<ul style="list-style-type: none"> ผู้ถือประทานบัตรได้ดำเนินการทำเหมืองในช่วงเวลา 08.00-18.00 น. เท่านั้น 	-	-
8. ให้ดูแลรักษาเครื่องจักรและอุปกรณ์ต่างๆ ให้อยู่ในสภาพที่สมบูรณ์สามารถใช้งานได้ตามปกติ เพื่อลดเสียงจากการทำงานของเครื่องจักร	<ul style="list-style-type: none"> หัวหน้างานได้ดูแลรักษาเครื่องจักรและอุปกรณ์ต่างๆ ให้อยู่ในสภาพที่สมบูรณ์ สามารถใช้งานได้ตามปกติ เพื่อลดเสียงจากการทำงานของเครื่องจักร 	-	-

เงื่อนไขตามมาตรการ	ผลการปฏิบัติตามมาตรการ	ปัญหา อุปสรรค ที่ไม่สามารถปฏิบัติตามมาตรการ และแนวทางแก้ไข	เอกสารอ้างอิง
4. อุทกวิทยา และคุณภาพน้ำ			
1. กำหนดให้มีจุดต่ำสุดของหน้าเหมืองในแต่ละช่วงปี เพื่อรวบรวมน้ำไหลจากพื้นที่ทำเหมืองไว้ในจุดเดียวกัน และพักน้ำให้ตกตะกอนก่อนที่จะนำไปใช้ประโยชน์ในพื้นที่โครงการต่อไป	<ul style="list-style-type: none"> วิศวกรผู้ควบคุมของโครงการได้กำหนดจุดต่ำสุดของหน้าเหมืองในแต่ละช่วงปี เพื่อรวบรวมน้ำไหลจากพื้นที่ทำเหมืองไว้ในจุดเดียวกัน และพักน้ำให้ตกตะกอนก่อนที่จะนำไปใช้ประโยชน์ในพื้นที่โครงการต่อไป 	-	<ul style="list-style-type: none"> เอกสารแนบ 3 รูปที่ 8  <p>บ่อรองรับน้ำ</p>
2. ขุดลอกตะกอนดินในคูระบายน้ำ และบ่อตกตะกอนเป็นประจำ หรือหากพบว่าตะกอนมีปริมาณ 1/3 ของบ่อ พร้อมทั้งดูแลรักษาบ่อตกตะกอน และคูระบายน้ำให้อยู่ในสภาพดีเสมอ และให้ใช้ประโยชน์ตะกอนที่ขุดลอกไปปรับปรุงแนวคันทำนบดิน หรือนำไปฟื้นฟูพื้นที่ผ่านการทำเหมือง	<ul style="list-style-type: none"> ผู้ถือประทานบัตรได้ขุดลอกตะกอนดินในคูระบายน้ำ และบ่อตกตะกอนเป็นประจำ พร้อมทั้งดูแลรักษาบ่อตกตะกอน และคูระบายน้ำให้อยู่ในสภาพดีเสมอ และใช้ประโยชน์ตะกอนที่ขุดลอกไปปรับปรุงแนวคันทำนบดิน 	-	<ul style="list-style-type: none"> เอกสารแนบ 3 รูปที่ 9 และรูปที่ 10  <p>คูระบาย</p>

เงื่อนไขตามมาตรการ	ผลการปฏิบัติตามมาตรการ	ปัญหา อุปสรรค ที่ไม่สามารถปฏิบัติตามมาตรการ และแนวทางแก้ไข	เอกสารอ้างอิง
			 <p>คันทำนบดิน</p>
5. ทรัพยากรดิน			
1. ห้ามนำดินออกนอกพื้นที่โครงการ โดยกำหนดให้นำเปลือกดินและเศษหินที่เกิดขึ้นจากการทำเหมืองไปใช้ประโยชน์ในการปรับปรุงเส้นทางขนส่งภายในพื้นที่โครงการ สร้างคันทำนบ และการฟื้นฟูพื้นที่ที่ผ่านการทำเหมืองและพื้นที่เกี่ยวเนื่อง เป็นต้น	<ul style="list-style-type: none"> ผู้ถือประทานบัตรได้ออกกฎระเบียบห้ามนำดินออกนอกพื้นที่โครงการ โดยให้นำเปลือกดินและเศษหินไปใช้ประโยชน์ในการปรับปรุงเส้นทางขนส่งภายในพื้นที่โครงการ สร้างคันทำนบ และฟื้นฟูพื้นที่ที่ผ่านการทำเหมืองและพื้นที่เกี่ยวเนื่อง 	-	<ul style="list-style-type: none"> เอกสารแนบ 3 รูปที่ 3 และรูปที่ 10  <p>เส้นทางขนส่งแร่</p>  <p>คันทำนบดิน</p>

เงื่อนไขตามมาตรการ	ผลการปฏิบัติตามมาตรการ	ปัญหา อุปสรรค ที่ไม่สามารถปฏิบัติตามมาตรการ และแนวทางแก้ไข	เอกสารอ้างอิง
2. พื้นที่ที่ไม่มีกิจกรรมการทำเหมืองและกิจกรรมที่เกี่ยวข้องให้รักษาสภาพภูมิประเทศเดิมไว้ และปลูกต้นไม้เสริมให้เต็มพื้นที่	<ul style="list-style-type: none"> พื้นที่ที่ไม่มีกิจกรรมการทำเหมืองและกิจกรรมที่เกี่ยวข้อง ผู้ถือประทานบัตรได้รักษาสภาพภูมิประเทศเดิมไว้ และปลูกต้นไม้เสริมให้เต็มพื้นที่ 	-	-
ทางชีวภาพ			
6. ทรัพยากรป่าไม้และสัตว์ป่า			
1. มีการประสานงานกับเจ้าหน้าที่ป่าไม้อย่างใกล้ชิดในการตรวจตราดูแลการลักลอบล่าสัตว์ป่าในพื้นที่ป่าไม้บริเวณใกล้เคียง พร้อมทั้งควบคุมดูแลไม่ให้เกิดไฟไหม้ป่าหรือการกระทำใดๆ ที่จะก่อให้เกิดไฟไหม้ป่าในบริเวณโครงการ และบริเวณใกล้เคียงร่วมด้วย	<ul style="list-style-type: none"> ผู้ถือประทานบัตรได้ประสานงานกับเจ้าหน้าที่ป่าไม้อย่างใกล้ชิดในการตรวจตราดูแลการลักลอบล่าสัตว์ป่าในพื้นที่ป่าไม้บริเวณใกล้เคียง พร้อมทั้งควบคุมดูแลไม่ให้เกิดไฟไหม้ป่าหรือการกระทำใดๆ ที่จะก่อให้เกิดไฟไหม้ป่าในบริเวณโครงการ และบริเวณใกล้เคียงร่วมด้วย 	-	-
2. ให้มีมาตรการและกฎระเบียบบังคับไม่ให้พนักงานคนงานล่าสัตว์ป่าอย่างเด็ดขาดและมีบทลงโทษที่เข้มงวด	<ul style="list-style-type: none"> ผู้ถือประทานบัตรได้ออกกฎระเบียบบังคับไม่ให้พนักงาน คนงานล่าสัตว์ป่าอย่างเด็ดขาดและมีบทลงโทษที่เข้มงวด 	-	-

เงื่อนไขตามมาตรการ	ผลการปฏิบัติตามมาตรการ	ปัญหา อุปสรรค ที่ไม่สามารถปฏิบัติตามมาตรการ และแนวทางแก้ไข	เอกสารอ้างอิง
3. ให้กำหนดขอบเขตพื้นที่ทำเหมือง และกิจกรรมที่เกี่ยวข้อง โดยใช้สัญลักษณ์หรือทำป้ายให้เห็นอย่างชัดเจน	<ul style="list-style-type: none"> ผู้ถือประทานบัตรได้กำหนดขอบเขตพื้นที่ทำเหมือง และกิจกรรมที่เกี่ยวข้อง โดยการจัดทำป้ายให้เห็นอย่างชัดเจน 	-	<ul style="list-style-type: none"> เอกสารแนบ 3 รูปที่ 11  <p>ป้ายแสดงข้อมูลพื้นที่โครงการ</p>
4. ให้ฝึกอบรมพนักงานให้ทำความรู้จักสัตว์ป่าที่ใกล้สูญพันธุ์และสัตว์ป่าที่มีแนวโน้มใกล้จะสูญพันธุ์ ในช่วงทำเหมืองหากพบสัตว์ป่าที่ใกล้สูญพันธุ์ และสัตว์ป่าที่มีแนวโน้มใกล้จะสูญพันธุ์ ทางโครงการจะต้องรีบแจ้งเจ้าหน้าที่ที่เกี่ยวข้องหรือขอความร่วมมือกับสำนักบริหารพื้นที่อนุรักษ์ที่ 3 (บ้านโป่ง) เพื่อพิจารณาดำเนินการต่อไป	<ul style="list-style-type: none"> ผู้ถือประทานบัตรได้จัดอบรมพนักงานให้ทำความรู้จักสัตว์ป่าที่ใกล้สูญพันธุ์และสัตว์ป่าที่มีแนวโน้มใกล้จะสูญพันธุ์ หากพบสัตว์ป่าที่ใกล้สูญพันธุ์ และสัตว์ป่าที่มีแนวโน้มใกล้จะสูญพันธุ์ ทางโครงการจะขอความร่วมมือกับสำนักบริหารพื้นที่อนุรักษ์ที่ 3 (บ้านโป่ง) เพื่อพิจารณาดำเนินการต่อไป 	-	-
5. เมื่อพบเห็นสัตว์ป่าที่ตกค้าง ติดอยู่ในพื้นที่ที่มีการเปิดหน้าเหมืองหรือได้รับบาดเจ็บในพื้นที่เปิดหน้าเหมืองให้ทำการปฐมพยาบาล โดยประสานงานติดต่อกับเจ้าหน้าที่สำนักบริหารพื้นที่อนุรักษ์ที่ 3 (บ้านโป่ง) ถึงวิธีการดำเนินการ และมอบสัตว์ป่าดังกล่าวให้แก่เจ้าหน้าที่เพื่อนำไปปล่อยในพื้นที่ที่มีลักษณะนิเวศและแหล่งที่อยู่อาศัยของสัตว์นั้นต่อไป	<ul style="list-style-type: none"> ในกรณีพบเห็นสัตว์ป่าที่ตกค้างติดอยู่ในพื้นที่ที่มีการเปิดหน้าเหมือง หรือได้รับบาดเจ็บในพื้นที่เปิดหน้าเหมือง พนักงานของโครงการจะทำการปฐมพยาบาล และประสานงานกับเจ้าหน้าที่สำนักบริหารพื้นที่อนุรักษ์ที่ 3 (บ้านโป่ง) ถึงวิธีการดำเนินการ และมอบสัตว์ป่าดังกล่าวให้แก่เจ้าหน้าที่เพื่อนำไปปล่อยในพื้นที่ที่มีลักษณะนิเวศและแหล่งที่อยู่อาศัยของสัตว์นั้นต่อไป 	-	-


เงื่อนไขตามมาตรการ	ผลการปฏิบัติตามมาตรการ	ปัญหา อุปสรรค ที่ไม่สามารถปฏิบัติตามมาตรการ และแนวทางแก้ไข	เอกสารอ้างอิง
6. สนับสนุน ส่งเสริมหรือให้ความร่วมมือกับหน่วยงานต่างๆ เพื่อให้ความรู้แก่ประชาชนโดยเฉพาะบริเวณรอบๆ พื้นที่โครงการ ให้เห็นคุณค่าของป่าไม้และสัตว์ป่าที่มีอยู่ และช่วยป้องกันดูแลรักษาป่าเพื่อลดการบุกรุกทำลายป่า เช่น สนับสนุนหน่วยงานต่างๆ จัดทำแผ่นพับ เอกสารประชาสัมพันธ์ หรือเพิ่มแนวทางการให้ข้อมูลการศึกษาด้านทรัพยากรป่าไม้และสัตว์ป่าที่ใกล้สูญพันธุ์และสัตว์ป่าที่มีแนวโน้มใกล้จะสูญพันธุ์ เพื่อให้ชุมชนรับทราบ	<ul style="list-style-type: none"> ผู้ถือประทานบัตรมีการสนับสนุน ส่งเสริมหรือให้ความร่วมมือกับหน่วยงานต่างๆ เพื่อให้ความรู้แก่ประชาชนบริเวณรอบๆ พื้นที่โครงการ ให้เห็นคุณค่าของป่าไม้และสัตว์ป่าที่มีอยู่ และช่วยป้องกันดูแลรักษาป่าเพื่อลดการบุกรุกทำลายป่า 	-	-
คุณค่าการใช้ประโยชน์ของมนุษย์			
1. คมนาคม			
1. ให้ดูแลรักษาสภาพเส้นทางให้อยู่ในสภาพที่ใช้งานได้ดีอยู่เสมอ และในกรณีเกิดการชำรุดเสียหายจะต้องรีบดำเนินการปรับปรุงซ่อมแซมทันที	<ul style="list-style-type: none"> ผู้ถือประทานบัตรได้ดูแลรักษาสภาพเส้นทางให้อยู่ในสภาพที่ใช้งานได้ดีอยู่เสมอ และกรณีเกิดการชำรุดเสียหายจะรีบดำเนินการปรับปรุงซ่อมแซมทันที 	-	<ul style="list-style-type: none"> เอกสารแนบ 3 รูปที่ 3  <p>เส้นทางขนส่งแร่</p>

เงื่อนไขตามมาตรการ	ผลการปฏิบัติตามมาตรการ	ปัญหา อุปสรรค ที่ไม่สามารถปฏิบัติตามมาตรการ และแนวทางแก้ไข	เอกสารอ้างอิง
2. ให้ตรวจสอบเช็ครถบรรทุกแร่ เช่น ระบบห้ามล้อ ระบบไฟฟ้า การทำงานของเครื่องยนต์ ระบบเกียร์ และอื่นๆ ให้อยู่ในสภาพที่ใช้งานได้ดี และปลอดภัยอยู่เสมอ	<ul style="list-style-type: none"> พนักงานขับรถมีการตรวจสอบเช็ครถบรรทุกแร่ให้อยู่ในสภาพที่ใช้งานได้ดี และปลอดภัยอยู่เสมอ 	-	-
3. กำหนดให้การขนส่งแร่ของโครงการจะต้องดำเนินการดังนี้ <ul style="list-style-type: none"> - ควบคุมความเร็วรถบรรทุกที่วิ่งภายในโครงการ ให้ไม่เกิน 30 กิโลเมตร/ชั่วโมง และกำชับให้พนักงานระมัดระวัง เพื่อป้องกันอุบัติเหตุจะเกิดขึ้น - ให้ปิดคลุมผ้าใบให้มิดชิด และปิดฝากระบะข้างและท้ายของรถบรรทุกให้เรียบร้อย รวมทั้งติดป้ายชื่อโครงการ และหมายเลขโทรศัพท์ไว้ที่รถให้สามารถมองเห็นได้อย่างชัดเจน เพื่อรับข้อร้องเรียนจากผู้ใช้นนร่วมกับโครงการ - ควบคุมน้ำหนักบรรทุกไม่เกินเกณฑ์ที่กฎหมายกำหนด - อบรมพนักงานขับรถบรรทุกแร่ให้ปฏิบัติตามกฎจราจรอย่างเคร่งครัด 	<ul style="list-style-type: none"> ผู้ถือประทานบัตรได้ออกกฎระเบียบในการขนส่งแร่ของโครงการ ดังนี้ <ul style="list-style-type: none"> - ควบคุมความเร็วรถบรรทุกที่วิ่งภายในโครงการ ให้ไม่เกิน 30 กิโลเมตร/ชั่วโมง และกำชับให้พนักงานระมัดระวัง เพื่อป้องกันอุบัติเหตุจะเกิดขึ้น - ปิดคลุมผ้าใบให้มิดชิด และปิดฝากระบะข้างและท้ายของรถบรรทุกให้เรียบร้อย รวมทั้งติดป้ายชื่อโครงการ และหมายเลขโทรศัพท์ไว้ที่รถให้สามารถมองเห็นได้อย่างชัดเจน เพื่อรับข้อร้องเรียนจากผู้ใช้นนร่วมกับโครงการ - ควบคุมน้ำหนักบรรทุกไม่เกินเกณฑ์ที่กฎหมายกำหนด - อบรมพนักงานขับรถบรรทุกแร่ให้ปฏิบัติตามกฎจราจรอย่างเคร่งครัด 	-	<ul style="list-style-type: none"> เอกสารแนบ 3 รูปที่ 5 และรูปที่ 12 <div data-bbox="1765 671 2069 900" data-label="Image"> </div> <p>ป้ายจำกัดความเร็ว</p> <div data-bbox="1765 968 2069 1198" data-label="Image"> </div> <p>จุดชั่งน้ำหนักรถบรรทุก</p>



เงื่อนไขตามมาตรการ	ผลการปฏิบัติตามมาตรการ	ปัญหา อุปสรรค ที่ไม่สามารถปฏิบัติตามมาตรการ และแนวทางแก้ไข	เอกสารอ้างอิง
4. คูระบายน้ำเตือนให้ระวังรถบรรทุกที่ติดตั้งไว้ริมทางหลวงหมายเลข 3342 ระยะ 100 เมตร ก่อนถึงทางเข้า-ออกพื้นที่โครงการ และป้ายเตือนต่างๆ ให้มีสภาพที่ดีและมองเห็นอย่างชัดเจน	<ul style="list-style-type: none"> ผู้ถือประทานบัตรได้คูระบายน้ำเตือนให้ระวังรถบรรทุกที่ติดตั้งไว้ริมเส้นทางหลวงหมายเลข 3342 ก่อนถึงทางเข้า-ออกพื้นที่โครงการ และป้ายเตือนต่างๆ ให้มีสภาพที่ดีและมองเห็นอย่างชัดเจน 	-	-
2. เกษตรกรรม			
1. หากได้รับการร้องเรียนจากราษฎรที่อาศัยอยู่บริเวณใกล้เคียงหรือพื้นที่เกษตรกรรมที่อยู่ใกล้เคียงโครงการ ได้รับความเดือดร้อนรำคาญจากการดำเนินโครงการ ได้รับความเสียหายจากกิจกรรมเหมืองแร่ และทางราชการได้ตรวจพบว่าไม่ปฏิบัติตามมาตรการป้องกันที่กำหนดไว้ เจ้าของโครงการจะต้องทำตามคำสั่งของทางราชการ และแก้ไขเหตุแห่งความเดือดร้อนรำคาญให้เสร็จสิ้นก่อนที่จะดำเนินการต่อไปอย่างรวดเร็วและเป็นธรรม	<ul style="list-style-type: none"> ในกรณีที่ได้รับการร้องเรียนจากราษฎรที่อาศัยอยู่บริเวณใกล้เคียงหรือพื้นที่เกษตรกรรมที่อยู่ใกล้เคียง ได้รับความเดือดร้อนรำคาญจากการดำเนินโครงการ ผู้ถือประทานบัตรจะปฏิบัติตามคำสั่งของทางราชการ และแก้ไขเหตุแห่งความเดือดร้อนรำคาญให้เสร็จสิ้นก่อนที่จะดำเนินการต่อไป 	-	-
คุณค่าต่อคุณภาพชีวิต			
3. เศรษฐกิจ-สังคม			
1. ให้มีการแต่งตั้งคณะกรรมการมวลชนสัมพันธ์ ประกอบด้วย เจ้าของโครงการ ผู้แทนภาครัฐจากหน่วยงานท้องถิ่น และผู้แทนภาคประชาชน จากชุมชน โรงเรียน วัด และเจ้าหน้าที่สาธารณสุขในพื้นที่	<ul style="list-style-type: none"> ผู้ถือประทานบัตรมีการแต่งตั้งคณะกรรมการมวลชนสัมพันธ์เข้าร่วมเป็นกรรมการทำหน้าที่บริหารจัดการ “กองทุนเฝ้าระวังสุขภาพ” และ “กองทุนพัฒนาหมู่บ้านรอบพื้นที่เหมืองแร่” เพื่อทำหน้าที่สร้าง 	-	<ul style="list-style-type: none"> เอกสารแนบ 7




เงื่อนไขตามมาตรการ	ผลการปฏิบัติตามมาตรการ	ปัญหา อุปสรรค ที่ไม่สามารถปฏิบัติตามมาตรการ และแนวทางแก้ไข	เอกสารอ้างอิง
เข้าร่วมเป็นกรรมการทำหน้าที่บริหารจัดการ “กองทุนเฝ้าระวังสุขภาพ” และ “กองทุนพัฒนาหมู่บ้านรอบพื้นที่เหมืองแร่” และเพื่อทำหน้าที่สร้างความสัมพันธ์อันดีต่อชุมชน ประชาสัมพันธ์โครงการ ตรวจสอบข้อร้องเรียน ประสานงานกับสื่อมวลชน ท้องถิ่น ผู้นำชุมชน ราษฎรบริเวณโดยรอบโครงการ และติดตามตรวจสอบคุณภาพสิ่งแวดล้อม รวมทั้งให้เสนอรายงานการดำเนินงานของคณะกรรมการมวลชนสัมพันธ์ต่อหน่วยงานที่เกี่ยวข้อง เพื่อให้หน่วยงานดังกล่าวได้รับทราบปีละ 1 ครั้ง	ความสัมพันธ์อันดีต่อชุมชน ประชาสัมพันธ์โครงการ ตรวจสอบข้อร้องเรียน ประสานงานกับสื่อมวลชน ท้องถิ่น ผู้นำชุมชน ราษฎรบริเวณโดยรอบโครงการ และติดตามตรวจสอบคุณภาพสิ่งแวดล้อม		
2. ให้จัดตั้ง “กองทุนพัฒนาหมู่บ้านรอบพื้นที่เหมืองแร่” เพื่อเป็นงบประมาณในการดำเนินโครงการพัฒนาคุณภาพชีวิตของประชาชนในชุมชนโดยรอบพื้นที่เหมืองแร่ ตามยอดวงเงินขั้นต่ำหรือคิดตามสัดส่วนต่ออัตราการผลิต ซึ่งกำหนดเป็นเงื่อนไขแนบท้ายการอนุญาตประทานบัตร หรือการต่ออายุประทานบัตร โดยให้รวมงบประมาณด้านมวลชนสัมพันธ์ของโครงการที่กำหนดอยู่ในเงื่อนไขมาตรการป้องกันและแก้ไขผลกระทบสิ่งแวดล้อมของโครงการอยู่ในกองทุนนี้	<ul style="list-style-type: none"> ผู้ถือประทานบัตรได้จัดสรรงบประมาณในการจัดตั้งกองทุนพัฒนาหมู่บ้านรอบพื้นที่เหมืองแร่ เพื่อเป็นงบประมาณในการดำเนินโครงการพัฒนาคุณภาพชีวิตของประชาชนในชุมชนโดยรอบพื้นที่เหมืองแร่ พร้อมทั้ง ได้ดำเนินการจัดทำรายงานบริหารจัดการกองทุน ประจำปี 2567 และรายงานให้หน่วยงานที่เกี่ยวข้องพิจารณา 	-	<ul style="list-style-type: none"> เอกสารแนบ 8

เงื่อนไขตามมาตรการ	ผลการปฏิบัติตามมาตรการ	ปัญหา อุปสรรค ที่ไม่สามารถปฏิบัติ ตามมาตรการ และแนวทางแก้ไข	เอกสารอ้างอิง
<p>3. ให้จัดทำแผนประชาสัมพันธ์การทำเหมืองแร่ของโครงการอย่างต่อเนื่องตลอดระยะเวลาดำเนินโครงการ โดยแจ้งผ่านไปยังผู้นำชุมชนในพื้นที่โครงการ โดยจัดทำเป็นแผ่นพับประชาสัมพันธ์โครงการอย่างน้อยปีละ 2 ครั้ง หรือส่งรายงานแผนประชาสัมพันธ์การทำเหมืองแร่ของโครงการไปยังผู้นำชุมชนเพื่อประชาสัมพันธ์โครงการตามเงื่อนไขระยะเวลาที่ต้องดำเนินการ ทั้งนี้รายละเอียดข้อมูลที่ประชาสัมพันธ์ที่สำคัญ ได้แก่</p> <ul style="list-style-type: none"> - รายละเอียดกิจกรรมของโครงการ - ความต้องการบุคลากร - ข้อมูลโครงการ ชื่อบุคคล ที่อยู่ เบอร์โทรศัพท์ที่ติดต่อได้ - ผลประโยชน์ต่อชุมชน - ผลการปฏิบัติตามมาตรการป้องกันและแก้ไขผลกระทบสิ่งแวดล้อมและผลการติดตามตรวจสอบผลกระทบสิ่งแวดล้อม - ข้อมูลด้านการอนุรักษ์สิ่งแวดล้อมบริเวณใกล้เคียงชุมชนเพื่อให้เกิดความรู้ความเข้าใจความสำคัญที่ดีและตระหนักด้านสิ่งแวดล้อม - ช่องทางการรับเรื่องร้องเรียน - ข้อมูลข่าวสารอื่นๆ ที่เกี่ยวข้อง 	<ul style="list-style-type: none"> ● ผู้ถือประทานบัตรได้จัดทำแผนประชาสัมพันธ์การทำเหมืองแร่ของโครงการอย่างต่อเนื่องตลอดระยะเวลาดำเนินโครงการ โดยแจ้งผ่านไปยังผู้นำชุมชนในพื้นที่โครงการ 	-	-

เงื่อนไขตามมาตรการ	ผลการปฏิบัติตามมาตรการ	ปัญหา อุปสรรค ที่ไม่สามารถปฏิบัติตามมาตรการ และแนวทางแก้ไข	เอกสารอ้างอิง
4. กำหนดให้มีการจ้างแรงงานในท้องถิ่น พร้อมทั้งกำหนดค่าจ้างให้เป็นไปตามวุฒิการศึกษาและความสามารถหรือเกณฑ์ที่โครงการกำหนด	<ul style="list-style-type: none"> ผู้ถือประทานบัตรมีการจ้างแรงงานในท้องถิ่น พร้อมทั้งให้ค่าจ้างเป็นไปตามประกาศกระทรวงแรงงาน 	-	-
5. ให้ดำเนินการประชาสัมพันธ์ผลการปฏิบัติตามมาตรการป้องกันและแก้ไขผลกระทบสิ่งแวดล้อมและมาตรการติดตามตรวจสอบผลกระทบสิ่งแวดล้อมของโครงการต่อชุมชนโดยรอบให้รับทราบ พร้อมทั้งดูแลรักษาป้ายประชาสัมพันธ์ข้อมูลบริเวณโครงการและชุมชนโดยรอบ	<ul style="list-style-type: none"> ผู้ถือประทานบัตรได้ประชาสัมพันธ์ผลการปฏิบัติตามมาตรการป้องกันและแก้ไขผลกระทบสิ่งแวดล้อมและมาตรการติดตามตรวจสอบผลกระทบสิ่งแวดล้อมของโครงการ โดยจัดทำป้ายประชาสัมพันธ์ในพื้นที่ชุมชน บริเวณบ้านผู้ใหญ่บ้านหมู่ที่ 14 และหมู่ที่ 16 ให้สามารถมองเห็นและรับทราบได้อย่างทั่วถึง 	-	<ul style="list-style-type: none"> เอกสารแนบ 3 รูปที่ 13  <p>ประชาสัมพันธ์ผลการปฏิบัติตาม มาตรการติดตามตรวจสอบ ผลกระทบสิ่งแวดล้อม</p>
6. สนับสนุนกิจกรรมของชุมชนเพื่อสร้างความสัมพันธ์ที่ดีกับชุมชนใกล้เคียงโครงการ เช่น ให้ทุนการศึกษาจัดหาแหล่งน้ำใช้ ค่าอาหารกลางวัน กิจกรรมการศึกษาของโรงเรียน สนับสนุนกิจกรรมของโรงพยาบาลประจำอำเภอ และบริจาคสนับสนุนกิจกรรมทางศาสนา เป็นต้น	<ul style="list-style-type: none"> ผู้ถือประทานบัตรมีการสนับสนุนกิจกรรมของชุมชน เพื่อสร้างความสัมพันธ์ที่ดีกับชุมชนใกล้เคียงโครงการ 	-	<ul style="list-style-type: none"> เอกสารแนบ 9


เงื่อนไขตามมาตรการ	ผลการปฏิบัติตามมาตรการ	ปัญหา อุปสรรค ที่ไม่สามารถปฏิบัติตามมาตรการ และแนวทางแก้ไข	เอกสารอ้างอิง
7. หากเกิดความเสียหายจากกิจกรรมการทำเหมืองที่มีต่อบ้านเรือนประชาชนใกล้เคียงโครงการ ทางโครงการจะต้องเร่งดำเนินการแก้ไขและชดเชยค่าเสียหายตามความเหมาะสมยุติธรรม	<ul style="list-style-type: none"> ในกรณีเกิดความเสียหายจากกิจกรรมการทำเหมืองที่มีต่อบ้านเรือนประชาชนใกล้เคียงโครงการ ผู้ถือประทานบัตรจะเร่งดำเนินการแก้ไขและชดเชยค่าเสียหายตามความเหมาะสมยุติธรรม 	-	-
4. สาธารณสุข อาชีวอนามัย และความปลอดภัย			
1. ให้จัดตั้ง “กองทุนเฝ้าระวังสุขภาพ” ตามประกาศกรมอุตสาหกรรมพื้นฐานและการเหมืองแร่ เรื่องแนวทางการบริหารจัดการกองทุนเฝ้าระวังสุขภาพสำหรับโครงการเหมืองแร่ พ.ศ. 2559 ณ วันที่ 30 กันยายน 2559 เพื่อเป็นค่าใช้จ่ายสำหรับการดำเนินกิจกรรมการเฝ้าระวังสุขภาพอนามัยหรือการตรวจสุขภาพของประชาชน รวมทั้งสนับสนุนกิจกรรมที่เกี่ยวข้องกับสาธารณสุขของชุมชน	<ul style="list-style-type: none"> ผู้ถือประทานบัตรได้จัดสรรงบประมาณในการจัดตั้งกองทุนเฝ้าระวังสุขภาพ เพื่อเป็นค่าใช้จ่ายสำหรับการดำเนินกิจกรรมการเฝ้าระวังสุขภาพอนามัยหรือการตรวจสุขภาพของประชาชน รวมทั้งสนับสนุนกิจกรรมที่เกี่ยวข้องกับสาธารณสุขของชุมชน พร้อมทั้งได้ดำเนินการจัดทำรายงานบริหารจัดการกองทุนและรายงานให้หน่วยงานที่เกี่ยวข้องพิจารณา 	-	<ul style="list-style-type: none"> เอกสารแนบ 8 เอกสารแนบ 10

เงื่อนไขตามมาตรการ	ผลการปฏิบัติตามมาตรการ	ปัญหา อุปสรรค ที่ไม่สามารถปฏิบัติตามมาตรการ และแนวทางแก้ไข	เอกสารอ้างอิง
<p>2. จัดทำและดูแลรักษาป้ายนโยบายด้านความปลอดภัยและสิ่งแวดล้อม และป้ายแสดงผลการติดตามตรวจสอบคุณภาพสิ่งแวดล้อมของโครงการ ติดตั้งบริเวณพื้นที่โครงการหรือพื้นที่ที่มองเห็นได้ง่าย</p>	<ul style="list-style-type: none"> ผู้ถือประทานบัตรได้จัดสรรงบประมาณในการจัดทำป้ายนโยบายด้านความปลอดภัยและสิ่งแวดล้อม และป้ายแสดงผลการติดตามตรวจสอบคุณภาพสิ่งแวดล้อมของโครงการ ติดตั้งไว้บริเวณพื้นที่โครงการหรือพื้นที่ที่มองเห็นได้ง่าย 	<p>-</p>	<ul style="list-style-type: none"> เอกสารแนบ 3 รูปที่ 13 และรูปที่ 14  <p>ประชาสัมพันธ์ผลการปฏิบัติตามมาตรการฯ</p>  <p>ป้ายนโยบายด้านความปลอดภัยและสิ่งแวดล้อม</p>

เงื่อนไขตามมาตรการ	ผลการปฏิบัติตามมาตรการ	ปัญหา อุปสรรค ที่ไม่สามารถปฏิบัติตามมาตรการ และแนวทางแก้ไข	เอกสารอ้างอิง
<p>3. ให้จัดหาและกำชับให้พนักงานสวมใส่อุปกรณ์ป้องกันอันตรายส่วนบุคคล เช่น</p> <ul style="list-style-type: none"> - พนักงานปฏิบัติงานหน้าเหมือง หน้ากากกันฝุ่น หมวกนิรภัย ที่ครอบหู (Ear Muff) แว่นตา รองเท้าเซฟตี้ ฯลฯ - พนักงานโรงโม่หิน หน้ากากกันฝุ่น หมวกนิรภัย ที่ครอบหู (Ear Muff) แว่นตา รองเท้าเซฟตี้ ฯลฯ 	<ul style="list-style-type: none"> ● ผู้ถือประทานบัตรได้จัดสรรงบประมาณในการจัดเตรียมอุปกรณ์ป้องกันอันตรายส่วนบุคคลให้พนักงาน ตามความเหมาะสมของลักษณะงาน นอกจากนี้ได้ติดตั้งอุปกรณ์ดับเพลิงไว้บริเวณต่างๆ ในพื้นที่โรงการ และจัดให้มีจุดรวมพล เมื่อเกิดเหตุการณ์ฉุกเฉิน 	-	<ul style="list-style-type: none"> ● เอกสารแนบ 3 รูปที่ 15  <p>อุปกรณ์ป้องกันอันตรายส่วนบุคคล</p>
<p>4. ให้จัดเตรียมปัจจัยในการปฐมพยาบาลเบื้องต้น พร้อมทั้งจัดเตรียมรถไว้ให้พร้อมสำหรับนำคนเจ็บส่งโรงพยาบาลกรณีคนงานเกิดอุบัติเหตุ</p>	<ul style="list-style-type: none"> ● ผู้ถือประทานบัตรได้จัดเตรียมปัจจัยในการปฐมพยาบาลเบื้องต้น พร้อมทั้งจัดเตรียมรถไว้ให้พร้อมสำหรับนำคนเจ็บส่งโรงพยาบาลกรณีคนงานเกิดอุบัติเหตุ 	-	<ul style="list-style-type: none"> ● เอกสารแนบ 3 รูปที่ 16  <p>อุปกรณ์ปฐมพยาบาลเบื้องต้น</p>
<p>5. ให้จัดสภาพสิ่งแวดล้อมของสำนักงานให้ถูกสุขลักษณะ เช่น จัดวางภาชนะรองรับขยะให้เป็นระเบียบเรียบร้อย จัดให้มีอุปกรณ์ป้องกันอันตรายที่เหมาะสมกับสภาพงานและมีจำนวนเพียงพอกับพนักงาน</p>	<ul style="list-style-type: none"> ● ผู้ถือประทานบัตรได้จัดสภาพสิ่งแวดล้อมของสำนักงานให้ถูกสุขลักษณะ และจัดให้มีอุปกรณ์ป้องกันอันตรายที่เหมาะสมกับสภาพงานและมีจำนวนเพียงพอกับพนักงาน 	-	<ul style="list-style-type: none"> ● เอกสารแนบ 3 รูปที่ 15  <p>อุปกรณ์ป้องกันอันตรายส่วนบุคคล</p>



เงื่อนไขตามมาตรการ	ผลการปฏิบัติตามมาตรการ	ปัญหา อุปสรรค ที่ไม่สามารถปฏิบัติตามมาตรการ และแนวทางแก้ไข	เอกสารอ้างอิง
6. ให้ฝึกอบรมการทำงานและการใช้เครื่องจักรอุปกรณ์อย่างสม่ำเสมอ เพื่อป้องกันอุบัติเหตุเพื่อปลูกจิตสำนึกให้พนักงานใส่ใจเรื่องความปลอดภัยในการทำงาน พร้อมทั้งควบคุมการสวมใส่อุปกรณ์ป้องกันอันตรายส่วนบุคคลขณะปฏิบัติงาน	<ul style="list-style-type: none"> ผู้ถือประทานบัตรได้จัดอบรมการทำงานและการใช้เครื่องจักรอุปกรณ์อย่างสม่ำเสมอ เพื่อป้องกันอุบัติเหตุ ปลูกจิตสำนึกให้พนักงานใส่ใจเรื่องความปลอดภัยในการทำงาน พร้อมทั้งควบคุมการสวมใส่อุปกรณ์ป้องกันอันตรายส่วนบุคคลขณะปฏิบัติงาน 	-	-
7. ให้สนับสนุนกิจกรรมส่งเสริมสุขภาพ กิจกรรมเฝ้าระวังสุขภาพของประชาชนในชุมชน โดยประสานงานร่วมกับหน่วยงานสาธารณสุขในท้องถิ่น เช่น การอบรมและการตรวจสุขภาพ เป็นต้น	<ul style="list-style-type: none"> ผู้ถือประทานบัตรมีการสนับสนุนกิจกรรมส่งเสริมสุขภาพ กิจกรรมเฝ้าระวังสุขภาพของประชาชนในชุมชน โดยประสานงานร่วมกับหน่วยงานสาธารณสุขในท้องถิ่น 	-	-
8. ต้องควบคุมระดับเสียงที่พนักงานได้รับเฉลี่ยตลอดเวลาการทำงานในแต่ละวันมิให้เกิน 85 เดซิเบล(เอ) และกรณีที่มีสภาวะการทำงานมีระดับเสียงเกิน 85 เดซิเบล(เอ) ต้องให้พนักงานหยุดทำงานจนกว่าจะปรับปรุงหรือแก้ไขให้ระดับเสียงเป็นไปตามมาตรฐานที่กำหนด หรือจัดให้สวมใส่อุปกรณ์คุ้มครองความปลอดภัยส่วนบุคคลตลอดเวลาที่ทำงาน เพื่อลดระดับเสียงที่สัมผัสในหู และจัดให้มีมาตรการอนุรักษ์การได้ยิน ตามหลักเกณฑ์และวิธีการตรวจวัด และวิเคราะห์สภาวะการทำงานเกี่ยวกับระดับเสียงภายในสถานประกอบกิจการ	<ul style="list-style-type: none"> ผู้ถือประทานบัตรมีการควบคุมระดับเสียงที่พนักงานได้รับเฉลี่ยตลอดเวลาการทำงานในแต่ละวันมิให้เกิน 85 เดซิเบล(เอ) ในกรณีที่มีสภาวะการทำงานมีระดับเสียงเกิน 85 เดซิเบล(เอ) จะให้พนักงานหยุดทำงานจนกว่าจะปรับปรุงหรือแก้ไขให้ระดับเสียงเป็นไปตามมาตรฐานที่กำหนด 	-	-




เงื่อนไขตามมาตรการ	ผลการปฏิบัติตามมาตรการ	ปัญหา อุปสรรค ที่ไม่สามารถปฏิบัติตามมาตรการ และแนวทางแก้ไข	เอกสารอ้างอิง
<p>9. ให้ปฏิบัติตามพระราชบัญญัติหรือกฎหมายที่เกี่ยวข้องกับการดูแลความปลอดภัย อาชีวอนามัย และสภาพแวดล้อมและการดูแลคุ้มครองแรงงาน และเงินชดเชย ในส่วนที่เกี่ยวข้องกับการทำเหมืองอย่างเคร่งครัด เช่น</p> <ul style="list-style-type: none"> - พระราชบัญญัติความปลอดภัย อาชีวอนามัยและสภาพแวดล้อมในการทำงาน พ.ศ. 2554 - พระราชบัญญัติคุ้มครองแรงงาน พ.ศ. 2541 - พระราชบัญญัติประกันสังคม พ.ศ. 2533 - พระราชบัญญัติเงินทดแทน พ.ศ. 2537 	<ul style="list-style-type: none"> ● ผู้ถือประทานบัตรได้ปฏิบัติตามพระราชบัญญัติหรือกฎหมายที่เกี่ยวข้องกับการดูแลความปลอดภัย อาชีวอนามัยและสภาพแวดล้อมและการดูแลคุ้มครองแรงงานและเงินชดเชย ในส่วนที่เกี่ยวข้องกับการทำเหมืองอย่างเคร่งครัด 	-	-
<p>10. ให้ดูแลสถานการณืภาวะสุขภาพของประชาชนอย่างต่อเนื่อง พร้อมทั้งเผยแพร่ข้อมูลแก่ชุมชน อย่างน้อย ปีละ 2 ครั้ง ประกอบด้วย ผลการปฏิบัติตามมาตรการป้องกันและแก้ไขผลกระทบสิ่งแวดล้อม ผลการติดตามตรวจสอบผลกระทบสิ่งแวดล้อม พร้อมทั้งสนับสนุนกิจกรรมส่งเสริมสุขภาพ กิจกรรมเฝ้าระวังสุขภาพของประชาชนในชุมชน โดยประสานงานร่วมกับหน่วยงานสาธารณสุขในอำเภอและท้องถิ่น เช่น การอบรม การตรวจสุขภาพ เป็นต้น โดยใช้งบประมาณจากการจัดตั้งกองทุนเฝ้าระวังสุขภาพ ผู้ถือประทานบัตรจะต้องจัดตั้ง “กองทุนเฝ้าระวังสุขภาพ”</p>	<ul style="list-style-type: none"> ● ผู้ถือประทานบัตรได้ดูแลสถานการณืภาวะสุขภาพของประชาชนอย่างต่อเนื่อง พร้อมทั้งเผยแพร่ข้อมูลแก่ชุมชน และสนับสนุนกิจกรรมส่งเสริมสุขภาพ กิจกรรมเฝ้าระวังสุขภาพของประชาชนในชุมชน โดยประสานงานร่วมกับหน่วยงานสาธารณสุขในอำเภอและท้องถิ่น 	-	-



เงื่อนไขตามมาตรการ	ผลการปฏิบัติตามมาตรการ	ปัญหา อุปสรรค ที่ไม่สามารถปฏิบัติตามมาตรการ และแนวทางแก้ไข	เอกสารอ้างอิง
5. สุนทรียภาพ/ทัศนียภาพ และแหล่งท่องเที่ยว			
1. ให้ดำเนินการเปิดทำเหมืองตามแผนที่ระบุไว้ในแผนผังการทำเหมือง เพื่อลดการเปลี่ยนแปลงสภาพภูมิประเทศอย่างรวดเร็ว และให้ดำเนินการปลูกต้นไม้บริเวณพื้นที่เว้นการทำเหมือง	<ul style="list-style-type: none"> ผู้ถือประทานบัตรได้เปิดทำเหมืองตามแผนที่ระบุไว้ในแผนผังการทำเหมือง เพื่อลดการเปลี่ยนแปลงสภาพภูมิประเทศอย่างรวดเร็ว และดำเนินการปลูกต้นไม้บริเวณพื้นที่เว้นการทำเหมือง 	-	<ul style="list-style-type: none"> เอกสารแนบ 3 รูปที่ 17  <p>แนวต้นไม้พื้นที่เว้นการทำเหมือง</p>
2. ให้ปฏิบัติตามแผนการฟื้นฟูพื้นที่จากการทำเหมืองแร่	<ul style="list-style-type: none"> ผู้ถือประทานบัตรได้ปฏิบัติตามแผนการฟื้นฟูพื้นที่จากการทำเหมืองแร่อย่างเคร่งครัด 	-	-
6. โบราณคดี โบราณสถาน สิ่งที่มีคุณค่าทางประวัติศาสตร์ และศาสนสถาน			
1. ขณะที่ทำการผลิตแร่หากพบวัตถุหรือสิ่งบ่งชี้ว่าอาจมีความสำคัญด้านโบราณคดีและคุณค่าทางประวัติศาสตร์ ให้หยุดดำเนินการกิจกรรมแล้วแจ้งให้กับหน่วยงานที่เกี่ยวข้อง ในกรณีนี้ คือ สำนักศิลปากรที่ 2 สุพรรณบุรี ให้ทราบโดยทันทีเพื่อร่วมกันตรวจสอบพิจารณาและวางแผนการดำเนินการตามความเหมาะสมต่อไป	<ul style="list-style-type: none"> ขณะที่ทำการผลิตแร่ หากพบวัตถุหรือสิ่งบ่งชี้ว่าอาจมีความสำคัญด้านโบราณคดีและคุณค่าทางประวัติศาสตร์ ผู้ถือประทานบัตรจะหยุดการทำเหมืองแล้วแจ้งสำนักศิลปากรที่ 2 สุพรรณบุรี ให้ทราบโดยทันทีเพื่อร่วมกันตรวจสอบพิจารณาและวางแผนการดำเนินการตามความเหมาะสมต่อไป 	-	-


เงื่อนไขตามมาตรการ	ผลการปฏิบัติตามมาตรการ	ปัญหา อุปสรรค ที่ไม่สามารถปฏิบัติตามมาตรการ และแนวทางแก้ไข	เอกสารอ้างอิง
2. ในระหว่างการทำเหมืองหากขุดพบโบราณวัตถุ หรือร่องรอยโบราณคดี ไม่ว่าจะเป็นภาพเขียนสี หรืออื่นๆ ที่มีความสำคัญทางประวัติศาสตร์ จะต้องรายงานและขอความร่วมมือกรมศิลปากร หรือสำนักงานศิลปากรในท้องที่เข้าไปดำเนินการตรวจสอบพื้นที่ ทั้งนี้ในระหว่างการสำรวจจะต้องหยุดการทำเหมืองชั่วคราว และหากพิสูจน์ได้ว่าเป็นแหล่งโบราณคดี ผู้ถือประทานบัตรจะต้องปฏิบัติตามเงื่อนไขของหน่วยงานที่เกี่ยวข้องโดยไม่มีข้อเรียกร้องใดๆ	<ul style="list-style-type: none"> ● ในระหว่างการทำเหมืองหากขุดพบโบราณวัตถุ หรือร่องรอยโบราณคดี ผู้ถือประทานบัตรจะรายงานและขอความร่วมมือกรมศิลปากรในท้องที่เข้าไปดำเนินการตรวจสอบพื้นที่ และจะปฏิบัติตามเงื่อนไขของหน่วยงานที่เกี่ยวข้องโดยไม่มีข้อเรียกร้องใดๆ 	-	-

ตารางที่ 2-3 มาตรการติดตามตรวจสอบผลกระทบสิ่งแวดล้อมของโครงการ

เงื่อนไขตามมาตรการ	ผลการปฏิบัติตามมาตรการ	ปัญหา อุปสรรค ที่ไม่สามารถปฏิบัติตามมาตรการ และแนวทางแก้ไข	เอกสารอ้างอิง
ผู้ถือประทานบัตรได้มอบหมายให้บริษัท ไมน์ เอ็นจิเนียริง คอนซัลแตนท์ จำกัด ดำเนินการตรวจวัดคุณภาพสิ่งแวดล้อม ดังรายละเอียดต่อไปนี้			
1. คุณภาพอากาศ			
1. ความเข้มข้นของฝุ่นละอองแขวนลอยทั้งหมดในบรรยากาศ (TSP) ความเข้มข้นของฝุ่นละอองขนาดเล็กไม่เกิน (PM-10) ความเร็วลมและทิศทางลม จำนวน 2 สถานี ได้แก่ วัดเขาถ้ำเสือ และบ้านราษฎร์ หมู่ที่ 16 บ้านหนองพญา ปัสะ 2 ครั้ง สถานีละ 3 วันต่อเนื่อง (ช่วงเดือนกุมภาพันธ์-เมษายน และเดือนกันยายน-พฤศจิกายน) ขณะดำเนินการตรวจวัดคุณภาพอากาศให้บันทึกสภาพแวดล้อม ขณะทำการตรวจวัด และมีการตรวจวัดความเร็วและทิศทางลม จำนวน 1 สถานี	<ul style="list-style-type: none"> ดำเนินการตรวจวัดปริมาณฝุ่นละอองแขวนลอยรวม (TSP) และปริมาณฝุ่นละอองขนาดเล็กกว่า 10 ไมครอน (PM-10) จำนวน 2 สถานี ได้แก่ วัดเขาถ้ำเสือ และบ้านราษฎร์ หมู่ที่ 16 บ้านหนองพญา ระหว่างวันที่ 9-12 กันยายน 2568 พบว่า ผลการตรวจวัดคุณภาพอากาศมีค่าอยู่ในเกณฑ์มาตรฐาน 	-	<ul style="list-style-type: none"> เอกสารแนบ 3 รูปที่ 18  <p>วัดเขาถ้ำเสือ</p>  <p>บ้านราษฎร์ หมู่ที่ 16 บ้านหนองพญา</p>

เงื่อนไขตามมาตรการ	ผลการปฏิบัติตามมาตรการ	ปัญหา อุปสรรค ที่ไม่สามารถปฏิบัติตามมาตรการ และแนวทางแก้ไข	เอกสารอ้างอิง
	<ul style="list-style-type: none"> ดำเนินการตรวจวัดความเร็วลมและทิศทางลม จำนวน 1 สถานี ได้แก่ บ้านราษฎร์หมู่ที่ 16 บ้านหนองพญา ระหว่างวันที่ 9-12 กันยายน 2568 พบว่า มีทิศทางลมส่วนใหญ่พัดมาจากทางด้านทิศตะวันตกเฉียงใต้ค่อนไปทางทิศใต้ พัดผ่านด้วยความเร็วมีค่าระหว่าง 0.4-1.8 เมตร/วินาที 	-	<ul style="list-style-type: none"> เอกสารแนบ 3 รูปที่ 19  <p>บ้านราษฎร์หมู่ที่ 16 บ้านหนองพญา</p>
2. เสียง และความสั่นสะเทือน			
<p>1. ระดับเสียงเฉลี่ย 24 ชั่วโมง และระดับเสียงสูงสุด จำนวน 2 สถานี ได้แก่ วัดเขาถ้ำเสือ และบ้านราษฎร์หมู่ที่ 16 บ้านหนองพญา ปีละ 2 ครั้ง สถานีละ 3 วันต่อเนื่อง (ช่วงเดือนกุมภาพันธ์-เมษายน และเดือนกันยายน-พฤศจิกายน) ของทุกปี ขณะดำเนินการตรวจวัดระดับเสียงให้บันทึกสภาพแวดล้อมขณะทำการตรวจวัด</p>	<ul style="list-style-type: none"> ดำเนินการตรวจวัดระดับเสียงเฉลี่ย 24 ชั่วโมง (Leq 24 hrs.) และระดับเสียงสูงสุด (L_{max}) จำนวน 2 สถานี ได้แก่ วัดเขาถ้ำเสือ และบ้านราษฎร์หมู่ที่ 16 บ้านหนองพญา ระหว่างวันที่ 9-12 กันยายน 2568 พบว่า ผลการตรวจวัดระดับเสียงมีค่าอยู่ในเกณฑ์มาตรฐาน 	-	<ul style="list-style-type: none"> เอกสารแนบ 3 รูปที่ 20  <p>วัดเขาถ้ำเสือ</p>  <p>บ้านราษฎร์หมู่ที่ 16 บ้านหนองพญา</p>

เงื่อนไขตามมาตรการ	ผลการปฏิบัติตามมาตรการ	ปัญหา อุปสรรค ที่ไม่สามารถปฏิบัติตามมาตรการ และแนวทางแก้ไข	เอกสารอ้างอิง
2. ความสั่นสะเทือนจากการใช้วัตถุระเบิดของโครงการ จำนวน 1 สถานี คือ ขอบแปลงประทานบัตร ปีละ 2 ครั้ง (ช่วงเดือนกุมภาพันธ์-เมษายน และเดือนกันยายน-พฤศจิกายน) โดยทำการตรวจวัดขณะทำการระเบิด	<ul style="list-style-type: none"> ดำเนินการตรวจวัดความสั่นสะเทือนจากการใช้วัตถุระเบิดของโครงการ จำนวน 1 สถานี คือ ขอบแปลงประทานบัตร เมื่อวันที่ 9 กันยายน 2568 พบว่าผลการตรวจวัดมีค่าอยู่ในเกณฑ์มาตรฐาน 	-	<ul style="list-style-type: none"> เอกสารแนบ 3 รูปที่ 21  <p>ขอบแปลงประทานบัตร</p>
3. คุณภาพน้ำผิวดิน			
1. ความเป็นกรดและด่าง (pH) ปริมาณสารแขวนลอย (Suspended Solids) ปริมาณสารทั้งหมดที่ละลายได้ (Total Dissolved Solids) ความกระด้างทั้งหมด (Total Hardness) และความขุ่น (Turbidity) จำนวน 1 สถานี คือ บ่อเหมืองของโครงการ ปีละ 2 ครั้ง (ช่วงเดือนกุมภาพันธ์-เมษายน และเดือนกันยายน-พฤศจิกายน)	<ul style="list-style-type: none"> ดำเนินการเก็บตัวอย่างน้ำผิวดิน จำนวน 1 สถานี ได้แก่ บ่อเหมืองของโครงการ เมื่อวันที่ 12 กันยายน 2568 พบว่า ผลการวิเคราะห์มีค่าอยู่ในเกณฑ์มาตรฐาน 	-	<ul style="list-style-type: none"> เอกสารแนบ 3 รูปที่ 22  <p>บ่อเหมืองของโครงการ</p>

เงื่อนไขตามมาตรการ	ผลการปฏิบัติตามมาตรการ	ปัญหา อุปสรรค ที่ไม่สามารถปฏิบัติตามมาตรการ และแนวทางแก้ไข	เอกสารอ้างอิง
4. คุณภาพน้ำใต้ดิน			
1. ความเป็นกรดและด่าง (pH) ปริมาณสารทั้งหมดที่ละลายได้ (Total Dissolved Solids) ความกระด้างทั้งหมด (Total Hardness) และความขุ่น (Turbidity) จำนวน 1 สถานี คือ บ่อบาดาลวัดเขาถ้ำเสือ ปีละ 2 ครั้ง (ช่วงเดือนกุมภาพันธ์-เมษายน และเดือนกันยายน-พฤศจิกายน)	<ul style="list-style-type: none"> ดำเนินการเก็บตัวอย่างน้ำใต้ดิน จำนวน 1 สถานี ได้แก่ บ่อบาดาลวัดเขาถ้ำเสือ เมื่อวันที่ 12 กันยายน 2568 พบว่า ผลการวิเคราะห์ส่วนใหญ่มีค่าอยู่ในเกณฑ์มาตรฐานกำหนดที่เหมาะสม และมีบางดัชนีไม่อยู่ในเกณฑ์กำหนดที่เหมาะสมแต่อยู่ในเกณฑ์อนุโลมสูงสุด 	-	<ul style="list-style-type: none"> เอกสารแนบ 3 รูปที่ 23  <p>บ่อบาดาลวัดเขาถ้ำเสือ</p>
5. คมนาคม			
1. ตรวจสอบสภาพเส้นทางขนส่งแร่ รวมทั้งป้ายสัญญาณจราจร เพื่อให้อยู่ในสภาพใช้การได้อย่างมีประสิทธิภาพอยู่เสมอ ถ้าบริเวณใดชำรุดเสียหาย ต้องรีบซ่อมแซมทันที	<ul style="list-style-type: none"> ผู้ถือประทานบัตรได้ตรวจสอบสภาพเส้นทางขนส่งแร่ รวมทั้งป้ายสัญญาณจราจร เพื่อให้อยู่ในสภาพใช้การได้อย่างมีประสิทธิภาพอยู่เสมอ 	-	-
2. ติดตามตรวจสอบชนิดและปริมาณยานพาหนะ จำนวนอุบัติเหตุและสาเหตุของอุบัติเหตุจากการขนส่งแร่ และระดับความรุนแรง โดยบันทึกอย่างเป็นระบบเพื่อเปรียบเทียบข้อมูลทุก 6 เดือน	<ul style="list-style-type: none"> ผู้ถือประทานบัตรได้ดำเนินการติดตามตรวจสอบ จำนวนอุบัติเหตุและสาเหตุอุบัติเหตุจากการขนส่งแร่ เพื่อเปรียบเทียบข้อมูลและป้องกันการเกิดอุบัติเหตุ ทั้งนี้ ปัจจุบันยังไม่มีอุบัติเหตุจากการขนส่งแร่ 	-	-

เงื่อนไขตามมาตรการ	ผลการปฏิบัติตามมาตรการ	ปัญหา อุปสรรค ที่ไม่สามารถปฏิบัติตามมาตรการ และแนวทางแก้ไข	เอกสารอ้างอิง
6. เศรษฐกิจ-สังคม			
<p>1. สำรวจความคิดเห็นของผู้นำชุมชน ผู้นำในพื้นที่ อ่อนไหว และประชาชนในรัศมี 3 กิโลเมตร ใน ประเด็น เช่น</p> <ul style="list-style-type: none"> - สภาพเศรษฐกิจ-สังคมและสุขภาพ และการ วิเคราะห์การเปลี่ยนแปลง - ปัญหาและผลกระทบที่ได้รับจากการดำเนิน โครงการ - ความวิตกกังวลเกี่ยวกับผลกระทบจากการทำเหมือง - ความคิดเห็นต่อโครงการ - ความต้องการของชุมชน - ข้อเสนอแนะที่มีต่อโครงการ 	<ul style="list-style-type: none"> ● ผู้ถือประทานบัตรได้มอบหมายให้บริษัท ไมน์ เอ็นจิเนียริง คอนซัลแตนท์ จำกัด ดำเนินการสำรวจ ความคิดเห็นของผู้นำชุมชน ผู้นำในพื้นที่อ่อนไหว และประชาชนในรัศมี 3 กิโลเมตร เกี่ยวกับการ ดำเนินงานของโครงการ โดยทำการสำรวจเมื่อวันที่ 9-12 กันยายน 2568 เพื่อทราบถึงความคิดเห็นของ ประชาชนที่มีต่อโครงการ เพื่อนำไปปรับปรุงพัฒนา โครงการและลดผลกระทบที่อาจจะเกิดจาก โครงการให้มากที่สุด 	-	<ul style="list-style-type: none"> ● เอกสารแนบ 11
<p>2. ให้บันทึกสถิติเรื่องร้องเรียน และจัดทำสรุปสถิติเรื่อง ร้องเรียนที่เกิดจากโครงการ พร้อมการวิเคราะห์ สาเหตุและวิธีการแก้ไข เพื่อใช้ประกอบในการจัดทำ รายงานผลการปฏิบัติตามมาตรการป้องกันและแก้ไข ผลกระทบสิ่งแวดล้อมและมาตรการติดตาม ตรวจสอบผลกระทบสิ่งแวดล้อม</p>	<ul style="list-style-type: none"> ● ปัจจุบันยังไม่มีเรื่องร้องเรียนที่เกิดจากการดำเนิน โครงการ ในกรณีที่มีเรื่องร้องเรียนผู้ถือประทานบัตร จะจัดทำบันทึกสถิติเรื่องร้องเรียน และจัดทำสรุปสถิติ เรื่องร้องเรียนที่เกิดจากโครงการ พร้อมการวิเคราะห์ สาเหตุและวิธีการแก้ไข เพื่อใช้ประกอบในการจัดทำ รายงานผลการปฏิบัติตามมาตรการป้องกันและแก้ไข ผลกระทบสิ่งแวดล้อมและมาตรการติดตามตรวจสอบ ผลกระทบสิ่งแวดล้อม 	-	-

เงื่อนไขตามมาตรการ	ผลการปฏิบัติตามมาตรการ	ปัญหา อุปสรรค ที่ไม่สามารถปฏิบัติตามมาตรการ และแนวทางแก้ไข	เอกสารอ้างอิง
7. สาธารณสุข อาชีวอนามัยและความปลอดภัย			
<p>1. ให้มีการตรวจสุขภาพของพนักงาน โดยแพทย์แผนปัจจุบันชั้นหนึ่งที่ได้รับใบอนุญาตประกอบวิชาชีพเวชกรรมด้านอาชีวเวชศาสตร์ หรือที่ผ่านการอบรมด้านอาชีวเวชศาสตร์ โดยให้ตรวจสุขภาพพนักงานเป็นประจำทุกปี ส่วนพนักงานที่จะรับเข้ามาใหม่ให้ดำเนินการตรวจสุขภาพหลังจากรับเข้าทำงานภายใน 30 วัน โดยมีรายการตรวจดังนี้</p> <ul style="list-style-type: none"> - สุขภาพทั่วไป - สมรรถภาพการได้ยิน - สมรรถภาพปอด พร้อมการเอกซเรย์ปอด - โรคเกี่ยวกับระบบทางเดินหายใจ - ทั้งนี้หากผลการตรวจสุขภาพผิดปกติให้โครงการส่งพนักงานคนดังกล่าวเข้ารับการตรวจจากแพทย์อาชีวเวชศาสตร์โดยละเอียด เพื่อหาสาเหตุและทำการรักษาฟื้นฟูเยียวยาต่อไป หากแพทย์วินิจฉัยว่าความผิดปกติมีสาเหตุมาจากการปฏิบัติงานให้สลับหน้าที่ไปปฏิบัติหน้าที่อื่นที่ไม่เป็นเหตุเกี่ยวข้อง หรือความผิดปกตินั้น รวมทั้งจัดให้คนงานที่ไม่มีส่วนเกี่ยวข้องกับแหล่งกำเนิดผลกระทบต่อสุขภาพด้านฝุ่นละออง เสียง และอุบัติเหตุแยกส่วนจากบริเวณดังกล่าว 	<ul style="list-style-type: none"> • ผู้ถือประทานบัตรได้จัดให้มีการตรวจสุขภาพของพนักงานเป็นประจำทุกปี ปีละ 1 ครั้ง โดยการตรวจวัดสุขภาพให้เป็นไปตามมาตรการกำหนด 	-	<ul style="list-style-type: none"> • เอกสารแนบ 12

เงื่อนไขตามมาตรการ	ผลการปฏิบัติตามมาตรการ	ปัญหา อุปสรรค ที่ไม่สามารถปฏิบัติตามมาตรการ และแนวทางแก้ไข	เอกสารอ้างอิง
2. จัดมีการอบรมเพื่อให้ความรู้เกี่ยวกับความปลอดภัยในการทำงานและการใช้อุปกรณ์ป้องกันอันตรายส่วนบุคคล และมีการทบทวนฝึกซ้อมอย่างสม่ำเสมอ	<ul style="list-style-type: none"> ผู้ถือประทานบัตรได้จัดอบรมเพื่อให้ความรู้เกี่ยวกับความปลอดภัยในการทำงานและการใช้อุปกรณ์ป้องกันอันตรายส่วนบุคคล และมีการทบทวนฝึกซ้อมอย่างสม่ำเสมอ 	-	-
3. ให้บันทึกสถิติและสาเหตุของการเกิดอุบัติเหตุและการป้องกันและแก้ไขเพื่อใช้ประกอบในการจัดทำรายงานผลการปฏิบัติตามมาตรการป้องกันและแก้ไขผลกระทบสิ่งแวดล้อม และมาตรการติดตามตรวจสอบผลกระทบสิ่งแวดล้อม	<ul style="list-style-type: none"> ผู้ถือประทานบัตรได้จัดทำบันทึกสถิติและสาเหตุของการเกิดอุบัติเหตุ และการป้องกันแก้ไข เพื่อใช้ประกอบในการจัดทำรายงานผลการปฏิบัติตามมาตรการป้องกันและแก้ไขผลกระทบสิ่งแวดล้อม และมาตรการติดตามตรวจสอบผลกระทบสิ่งแวดล้อม 	-	-
8. การท่องเที่ยวและทัศนียภาพ			
1. ให้ทำการปรับปรุงฟื้นฟูพื้นที่โครงการที่ผ่านการทำเหมืองแร่แล้ว และพื้นที่สิ้นสุดการใช้ประโยชน์แล้วตามงานฟื้นฟูที่กำหนดไว้ในแผนการฟื้นฟูพื้นที่จากการทำเหมืองแร่ของโครงการ	<ul style="list-style-type: none"> ผู้ถือประทานบัตรได้ร่วมกับวิศวกรผู้ควบคุมของโครงการดำเนินการปรับปรุงฟื้นฟูพื้นที่โครงการที่ผ่านการทำเหมืองแร่แล้วและพื้นที่สิ้นสุดการใช้ประโยชน์แล้วที่กำหนดไว้ในแผนการฟื้นฟูพื้นที่จากการทำเหมืองแร่ของโครงการอย่างเคร่งครัด 	-	-

2.2 มาตรการติดตามตรวจสอบคุณภาพสิ่งแวดล้อม

มาตรการติดตามตรวจสอบคุณภาพสิ่งแวดล้อม โครงการทำเหมืองหินอุตสาหกรรมชนิดหินปูน เพื่ออุตสาหกรรมก่อสร้าง ประทานบัตรที่ 28326/16444 ของบริษัท ปทุมวัฒนาพาณิชย์การแร่ จำกัด ตั้งอยู่ที่ ตำบลจรเข้สามพัน อำเภออุทุมพร จ.สุรินทร์ ตามหนังสือที่ ทส 1010.2/12391 ลงวันที่ 21 กันยายน 2563 สำหรับสถานีตรวจวัดคุณภาพสิ่งแวดล้อมแสดงรายละเอียดดังรูปที่ 2-1 รายละเอียดผลการตรวจวัดมีดังนี้

2.2.1 คุณภาพอากาศ

1) ดัชนีตรวจวัด

- ปริมาณฝุ่นละอองแขวนลอยรวม (TSP)
- ปริมาณฝุ่นละอองขนาดเล็กกว่า 10 ไมครอน (PM-10)

2) สถานีตรวจวัด

- วัดเขาถ้ำเสือ : UTM 47 P 591941 E, 1586728 N.
- บ้านราษฎร์หมู่ที่ 16 บ้านหนองพญา : UTM 47 P 587202 E, 1587511 N.

3) วิธีการตรวจวัด

ฝุ่นละอองแขวนลอยรวม (TSP) ซึ่งแขวนลอยอยู่ในอากาศจะถูกดูดผ่านกระดาศกรองชนิดกลาสไฟเบอร์ที่ผ่านการอบ-ซั่ง (Equilibrate) อย่างน้อย 24 ชั่วโมง ด้วยอัตราการไหลของอากาศในช่วง 40-60 ลูกบาศก์ฟุตต่อนาที ตลอดระยะเวลา 24 ชั่วโมง จากนั้นนำกระดาศกรองไปอบ-ซั่ง (Equilibrate) อีกครั้งเพื่อทราบน้ำหนักของฝุ่นละออง แล้วนำมาคำนวณค่าความเข้มข้นของฝุ่นละอองรวมเฉลี่ย 24 ชั่วโมง

ฝุ่นละอองที่มีขนาดเล็กกว่า 10 ไมครอน (PM-10) จะถูกดูดผ่านหัวคัดขนาดซึ่งมีลักษณะเป็น Acceleration Jet ผ่านลงไปที่กระดาศกรองชนิดกลาสไฟเบอร์ที่ผ่านการอบ-ซั่งแล้วด้วยการไหล 40 ลูกบาศก์ฟุตต่อนาที ตลอดระยะเวลา 24 ชั่วโมง จากนั้นนำกระดาศกรองชนิดกลาสไฟเบอร์ที่เก็บตัวอย่างแล้วไปอบ-ซั่งอีกครั้ง เพื่อหาน้ำหนักฝุ่นละอองเพิ่มขึ้น แล้วนำมาคำนวณค่าความเข้มข้นฝุ่นละอองขนาดเล็กเฉลี่ย 24 ชั่วโมง

4) ผลการตรวจวัดคุณภาพอากาศ

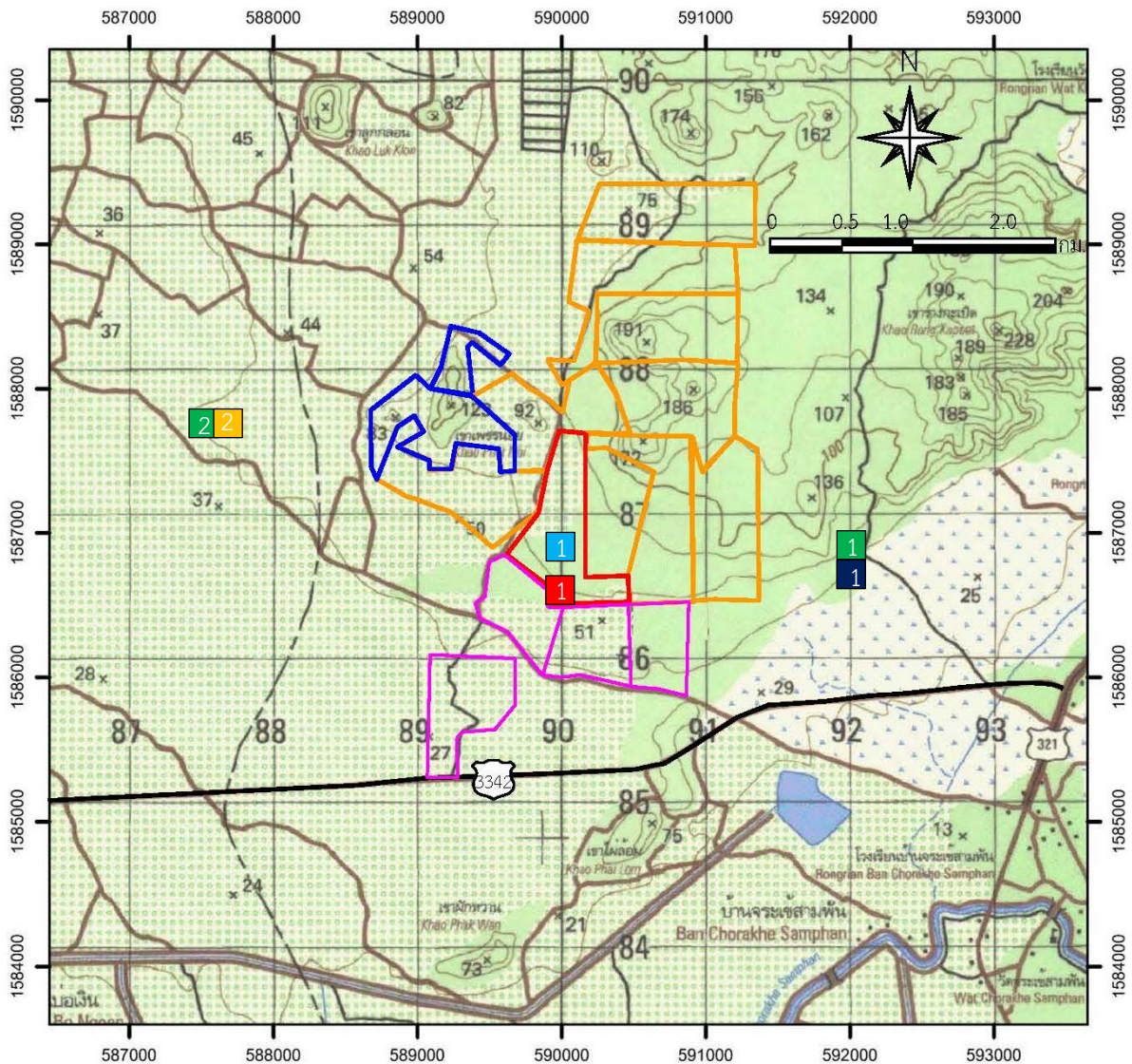
การตรวจวัดคุณภาพอากาศในรูปปริมาณฝุ่นละอองแขวนลอยรวม (TSP) และปริมาณฝุ่นละอองขนาดเล็กกว่า 10 ไมครอน (PM-10) โครงการทำเหมืองหินอุตสาหกรรมชนิดหินปูน เพื่ออุตสาหกรรมก่อสร้าง ประทานบัตรที่ 28326/16444 ของบริษัท ปทุมวัฒนาพาณิชย์การแร่ จำกัด โดยทำการตรวจวัดบริเวณ วัดเขาถ้ำเสือ และบ้านราษฎร์หมู่ที่ 16 บ้านหนองพญา ระหว่างวันที่ 9-12 กันยายน 2568 มีค่าผลการตรวจวัดแสดงดังตารางที่ 2-4 หนังสือรับรองผลการตรวจวัดทางห้องปฏิบัติการดังเอกสารแนบ 13 เอกสารสอบเทียบเครื่องมือดังเอกสารแนบ 14 และเอกสารอนุญาตขึ้นทะเบียนห้องปฏิบัติการวิเคราะห์ ดังเอกสารแนบ 15

ตารางที่ 2-4 ผลการตรวจวัดคุณภาพอากาศ ระหว่างวันที่ 9-12 กันยายน 2568

สถานีตรวจวัด	วัน/เดือน/ปี	ผลการตรวจวัด (มิลลิกรัมต่อลูกบาศก์เมตร)	
		ปริมาณฝุ่นละอองแขวนลอยรวม : TSP	ปริมาณฝุ่นละอองขนาดเล็กกว่า 10 ไมครอน : PM-10
วัดเขาถ้ำเสือ	9-10/09/2025	0.028	0.011
	10-11/09/2025	0.020	0.008
	11-12/09/2025	0.034	0.014
บ้านราษฎรหมู่ที่ 16 บ้านหนองพญาสูง	9-10/09/2025	0.026	0.010
	10-11/09/2025	0.023	0.009
	11-12/09/2025	0.029	0.012
ค่ามาตรฐาน ¹⁾		0.330	0.120

หมายเหตุ : ¹⁾ ประกาศคณะกรรมการสิ่งแวดล้อมแห่งชาติ ฉบับที่ 24 (พ.ศ. 2547) เรื่อง กำหนดมาตรฐานคุณภาพอากาศในบรรยากาศโดยทั่วไป
ประกาศในราชกิจจานุเบกษา เล่ม 121 ตอนพิเศษ 104 ง ประกาศ ณ วันที่ 9 สิงหาคม พ.ศ. 2547

รูปที่ 2-1 แสดงตำแหน่งตรวจวัดคุณภาพสิ่งแวดล้อม



สัญลักษณ์ :



พื้นที่โครงการ



พื้นที่ประทานบัตรข้างเคียง



พื้นที่คำขอประทานบัตรข้างเคียง



พื้นที่โรงไม่หิน

จุดตรวจวัดอากาศและเสียง

1. วัดเขาถ้ำเสือ
2. บ้านราษฎร์หมู่ที่ 16 บ้านหนองพญา

จุดตรวจวัดความเร็วและทิศทางการลม

1. บ้านราษฎร์หมู่ที่ 16 บ้านหนองพญา

จุดตรวจวัดความสั่นสะเทือน

1. ขอบแปลงประทานบัตร

จุดตรวจวัดน้ำผิวดิน

1. บ่อเหมืองของโครงการ

จุดตรวจวัดน้ำใต้ดิน

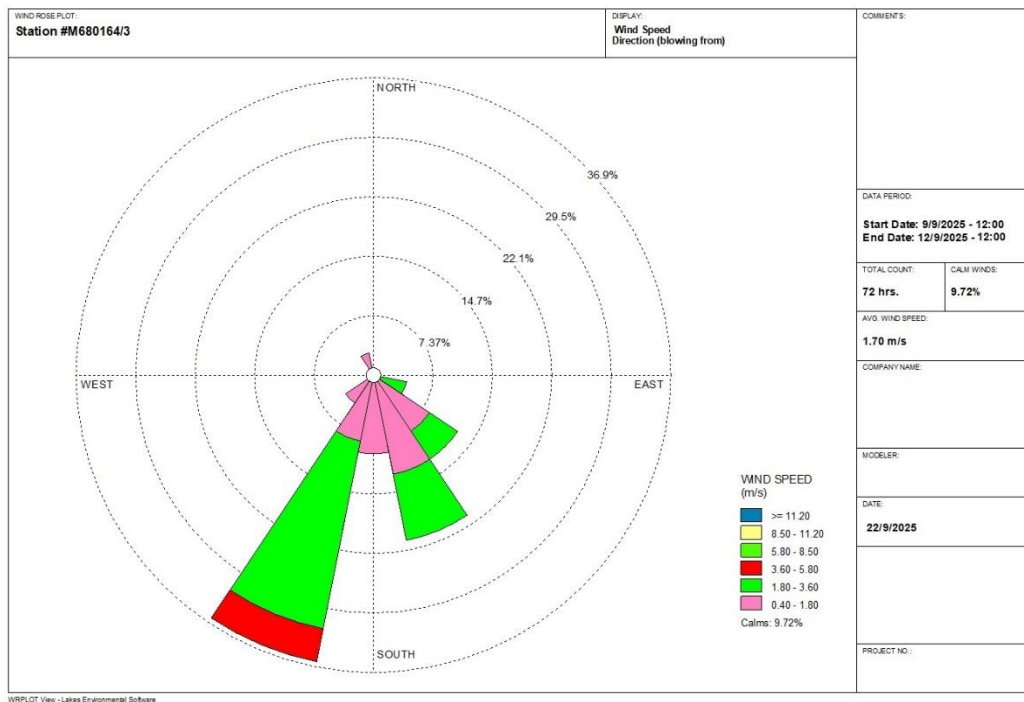
1. บ่อบาดาลวัดเขาถ้ำเสือ

ที่มา : กรมแผนที่ทหาร (2540)

2.2.2 ความเร็วและทิศทางลม

การตรวจวัดความเร็วและทิศทางลม โครงการทำเหมืองหินอุตสาหกรรมชนิดหินปูน เพื่ออุตสาหกรรมก่อสร้าง ประทานบัตรที่ 28326/16444 ของบริษัท ปทุมวิวัฒนพาณิชย์การแร่ จำกัด โดยทำการตรวจวัดบริเวณบ้านราษฎรหมู่ที่ 16 บ้านหนองพญา ระหว่างวันที่ 9-12 กันยายน 2568 พบว่า ลมที่พัดส่วนใหญ่พัดมาจากทางด้านทิศตะวันตกเฉียงใต้ค่อนไปทางทิศใต้ พัดผ่านด้วยความเร็วมีค่าระหว่าง 0.4-1.8 เมตรต่อวินาที ซึ่งลมดังกล่าวจัดเป็นลมเบา (Light Air) ตามการแบ่งขนาดลมของโบฟอร์ต (The Beau fort Scale of Wind-ภูมิศาสตร์กายภาพ, ทวี ทองสว่าง และคณะ, 2536) แสดงได้ดังตารางที่ 2-5 และรูปที่ 2-2 และเนื่องจากลมส่วนใหญ่พัดมาจากทางด้านทิศตะวันตกเฉียงใต้ค่อนไปทางทิศใต้ แต่เนื่องจากความเร็วลมส่วนใหญ่มีค่าระหว่าง 0.4-1.8 เมตรต่อวินาที ซึ่งลมดังกล่าวจัดเป็นลมเบา (Light Air) ซึ่งมีค่าต่ำมาก อาจกล่าวได้ว่าไม่ส่งผลกระทบต่อสิ่งแวดล้อมหรือการฟุ้งกระจายของฝุ่นละอองไปยังชุมชนใกล้เคียง ทั้งนี้ ทางโครงการได้มีมาตรการป้องกันการฟุ้งกระจายของฝุ่นละอองอย่างต่อเนื่อง โดยการฉีดพรมน้ำตามเส้นทางขนส่งแร่เป็นประจำ หนังสือรับรองผลการตรวจวัดทางห้องปฏิบัติการ ดังเอกสารแนบ 13 เอกสารสอบเทียบเครื่องมือดังเอกสารแนบ 14 และเอกสารอนุญาตขึ้นทะเบียนห้องปฏิบัติการวิเคราะห์ดังเอกสารแนบ 15

รูปที่ 2-2 ผังแสดงความเร็วและทิศทางลม



ตารางที่ 2-5 ผลการตรวจวัดความเร็วและทิศทางลม ระหว่างวันที่ 9-12 กันยายน 2568

เวลา	ผลการตรวจวัดทิศทางและความเร็วลมเฉลี่ยรายชั่วโมง					
	9-10 กันยายน 2568		10-11 กันยายน 2568		11-12 กันยายน 2568	
	ความเร็ว (m/s)	ทิศทาง	ความเร็ว (m/s)	ทิศทาง	ความเร็ว (m/s)	ทิศทาง
12.00-13.00 น.	N/A	N/A	1.5	SE	2.5	SSW
13.00-14.00 น.	4.1	SSW	2.5	SSE	2.0	ESE
14.00-15.00 น.	4.0	SSW	2.8	SSE	2.0	ESE
15.00-16.00 น.	4.1	SSW	2.3	SSE	2.1	ESE
16.00-17.00 น.	3.6	SSE	2.0	SE	2.0	SSW
17.00-18.00 น.	3.1	SSE	2.0	SE	2.0	SSW
18.00-19.00 น.	3.1	SSE	2.0	SE	2.0	SSW
19.00-20.00 น.	2.0	SSW	1.0	SSE	N/A	N/A
20.00-21.00 น.	2.1	SSW	1.2	SSE	N/A	N/A
21.00-22.00 น.	2.5	SSW	1.0	SSE	N/A	N/A
22.00-23.00 น.	1.0	SSW	N/A	N/A	2.5	SSW
23.00-00.00 น.	1.2	SSW	N/A	N/A	2.6	SSW
00.00-01.00 น.	1.7	SSW	N/A	N/A	2.3	SSW
01.00-02.00 น.	0.5	SSE	1.5	SSW	1.0	S
02.00-03.00 น.	0.6	SSE	1.6	SSW	1.2	S
03.00-04.00 น.	0.7	SSE	1.5	SSW	1.0	S
04.00-05.00 น.	1.0	S	1.0	SSE	1.5	S
05.00-06.00 น.	1.2	S	1.2	SSE	1.6	S
06.00-07.00 น.	1.7	S	1.2	SSE	1.5	S
07.00-08.00 น.	1.0	S	1.5	SE	1.0	SW
08.00-09.00 น.	1.0	S	1.5	SE	1.0	SW
09.00-10.00 น.	1.0	S	1.5	SE	1.0	SW
10.00-11.00 น.	1.5	SE	2.0	SSW	1.1	NNW
11.00-12.00 น.	1.6	SE	2.1	SSW	1.2	NNW

หมายเหตุ : N/A หมายถึง ลมสงบ (Calm) มีค่าต่ำกว่า 0.4 m/s

ข้อสรุป ทิศทางลมส่วนใหญ่พัดมาจากทิศ : ทิศตะวันตกเฉียงใต้ค่อนไปทางทิศใต้
ความเร็วลมส่วนใหญ่ มีค่าระหว่าง 0.4-1.8 m/s

2.2.3 ระดับเสียง

1) ดัชนีในการตรวจวัด

- ระดับเสียงเฉลี่ย 24 ชั่วโมง (Leq 24 hrs.)
- ระดับเสียงสูงสุด (L_{max})

2) สถานที่ตรวจวัด

- วัดเขาถ้ำเสือ : UTM 47 P 591941 E, 1586728 N.
- บ้านราษฎรหมู่ที่ 16 บ้านหนองพญา : UTM 47 P 587202 E, 1587511 N.

3) อุปกรณ์ในการตรวจวัด

- Sound Level Meter
- Acoustic Calibrator
- Global Position System
- ชุดติดตั้งเครื่องตรวจวัดระดับเสียง
- ตลับเมตร

4) วิธีการตรวจวัด

ติดตั้งเครื่องวัดระดับเสียง (Sound Level Meter) ให้สูงจากพื้นไม่น้อยกว่า 1.2 เมตร และห่างจากกำแพงหรือสิ่งกีดขวางในรัศมี 3.5 เมตร เพื่อป้องกันการสะท้อนกลับของเสียง กำหนดให้ด้านไมโครโฟนหันไปทางแหล่งกำเนิดเสียงที่ตรวจวัด โดยกำหนดให้อยู่ในวงจรรถ่วงน้ำหนัก เอ (Weighting A) การตอบสนองแบบฟาสต์ (Fast), Mode Leq กำหนดช่วงเวลาเฉลี่ย 1 ชั่วโมง โดยมีการปรับเทียบค่าความถูกต้องทั้งภายในเครื่อง (Internal) และจากอะคูสติคคาลิเบรเตอร์ จากนั้นเปิดเครื่องกำหนดช่วงของระดับเสียงให้เหมาะสมและตั้งเครื่องทิ้งไว้ 1 ชั่วโมง เมื่อเครื่องทำงานตามคาบเวลาที่ตั้งไว้ จึงบันทึกค่าระดับเสียงเฉลี่ยรายชั่วโมงและจดบันทึกค่าเฉลี่ยรายชั่วโมงให้ครบจำนวน 24 ชั่วโมง เพื่อนำมาคำนวณโดยใช้สูตรทางคณิตศาสตร์แล้วจะได้ค่าเฉลี่ย 24 ชั่วโมง (Leq 24 hrs.) ซึ่งการคำนวณค่าระดับเสียงเป็นวิธีการขององค์การระหว่างประเทศว่าด้วยมาตรฐาน (International Organization of Standardization, ISO) เป็นไปตามประกาศคณะกรรมการสิ่งแวดล้อมแห่งชาติ ฉบับที่ 15 (พ.ศ. 2540) เรื่อง กำหนดมาตรฐานระดับเสียงโดยทั่วไป

5) ผลการตรวจวัดระดับเสียง

การตรวจวัดระดับเสียงเฉลี่ย 24 ชั่วโมง (Leq 24 hrs.) และระดับเสียงสูงสุด (L_{max}) โครงการทำเหมืองหินอุตสาหกรรมชนิดหินปูน เพื่ออุตสาหกรรมก่อสร้าง ประทานบัตรที่ 28326/16444 ของบริษัท ปทุมวัฒน์พาณิชย์การแร่ จำกัด โดยทำการตรวจวัดบริเวณวัดเขาถ้ำเสือ และบ้านราษฎรหมู่ที่ 16 บ้านหนองพญา ระหว่างวันที่ 9-12 กันยายน 2568 มีค่าผลการตรวจวัดแสดงดังตารางที่ 2-6 หนังสือรับรองผลการตรวจวัดทางห้องปฏิบัติการดังเอกสารแนบ 13 เอกสารสอบเทียบเครื่องมือวัดเอกสารแนบ 14 และเอกสารอนุญาตขึ้นทะเบียนห้องปฏิบัติการวิเคราะห์ดังเอกสารแนบ 15

ตารางที่ 2-6 ผลการตรวจวัดระดับเสียงโดยทั่วไป ระหว่างวันที่ 9-12 กันยายน 2568

สถานีตรวจวัด	วัน/เดือน/ปี	ผลการตรวจวัด (เดซิเบล (เอ))	
		ระดับเสียงเฉลี่ย 24 ชั่วโมง (Leq 24 hrs.)	ระดับเสียงสูงสุด (L _{max})
วัดเขาถ้ำเสือ	9-10/09/2025	58.1	86.8
	10-11/09/2025	63.1	82.9
	11-12/09/2025	56.6	85.0
บ้านราษฎรหมู่ที่ 16 บ้านหนองพญา	9-10/09/2025	56.0	95.3
	10-11/09/2025	56.3	96.2
	11-12/09/2025	54.1	94.1
ค่ามาตรฐาน ¹⁾		70.0	115.0

หมายเหตุ : ¹⁾ ประกาศคณะกรรมการสิ่งแวดล้อมแห่งชาติ ฉบับที่ 15 (พ.ศ. 2540) เรื่อง กำหนดมาตรฐานระดับเสียงโดยทั่วไป

2.2.4 ค่าความสั่นสะเทือน

1) ดัชนีในการตรวจวัด

- ความเร็วของอนุภาค (Peak Particle Velocity, mm/sec)
- ความถี่ (Frequency, Hz)
- การขจัด (Peak Displacement, mm)

2) จุดตรวจวัด

- ขอบแปลงประทานบัตร : UTM 47 P 590445 E, 1586535 N.

3) อุปกรณ์ในการตรวจวัด

- Mini Mate Plus Series III
- ตลับเมตร
- คอมพิวเตอร์
- Global Positioning System
- ระดับน้ำ

4) วิธีการตรวจวัด

ติดตั้งเครื่อง Mini Mate Plus Series III บริเวณขอบของเขตประทานบัตรหรือเขตประกอบการหรือขอบด้านนอกของเขตกันชน (Buffer Zone) โดยใช้มาตรฐานความสั่นสะเทือนตามมาตรฐานองค์การระหว่างประเทศว่าด้วยมาตรฐาน (International Organization for Standardization) ที่ ISO 4866 โดยการตรวจวัดความสั่นสะเทือนให้เป็นไปตามมาตรฐาน DIN 4150 การติดตั้งเครื่องมือตรวจวัดจะตั้งบนพื้นดินในแนวราบในระดับที่เท่ากัน โดยต้องทำให้หัววัดความสั่นสะเทือนไม่สามารถขยับหรือเคลื่อนไหวยจากตำแหน่งที่ติดตั้งในขณะที่ทำการตรวจวัดได้ หรือหากทำการตรวจวัดบนฐานคอนกรีตที่มีความสูงจากพื้นดินไม่เกิน 0.5 เมตร ตามคำแนะนำของคณะกรรมการควบคุมมลพิษ ในประกาศกระทรวงทรัพยากรธรรมชาติและสิ่งแวดล้อม เรื่อง กำหนดมาตรฐานควบคุมระดับเสียงและความสั่นสะเทือนจากการทำเหมืองหิน ตีพิมพ์ในราชกิจจานุเบกษา เล่ม 122 ตอนที่ 125 ง ลงวันที่ 29 ธันวาคม 2548

5) ผลการตรวจวัด

การตรวจวัดค่าความสั่นสะเทือนขณะระเบิดหน้าเหมือง โครงการทำเหมืองหินอุตสาหกรรมชนิดหินปูน เพื่ออุตสาหกรรมก่อสร้าง ประทานบัตรที่ 28326/16444 ของบริษัท ปทุมวัฒน์พาณิชย์การแร่ จำกัด โดยทำการตรวจวัดบริเวณขอบแปลงประทานบัตร เมื่อวันที่ 9 กันยายน 2568 มีค่าผลการตรวจวัดแสดงดังตารางที่ 2-7 หนังสือรับรองผลการตรวจวัดทางห้องปฏิบัติการดังเอกสารแนบ 13 เอกสารสอบเทียบเครื่องมือดังเอกสารแนบ 14 และเอกสารอนุญาตขึ้นทะเบียนห้องปฏิบัติการวิเคราะห์ได้ดังเอกสารแนบ 15

ตารางที่ 2-7 ผลการตรวจวัดค่าความสั่นสะเทือนขณะระเบิดหน้าเหมือง เมื่อวันที่ 9 กันยายน 2568

สถานีตรวจวัด	พารามิเตอร์	ความถี่ (เฮิรตซ์)	ความเร็วของอนุภาค (มม./วินาที)	ค่า มาตรฐาน ¹⁾	ระยะขจัด (มม.)	ค่า มาตรฐาน ¹⁾
ขอบแปลงประทานบัตร	TRANSVERSE	N/A	0.536	-	0.000	-
	VERTICAL	3.0	0.244	12.7	0.014	0.67
	LONGITUDINAL	51	0.363	50.8	0.002	0.20

หมายเหตุ : ¹⁾ ประกาศกระทรวงทรัพยากรธรรมชาติและสิ่งแวดล้อม เรื่อง กำหนดมาตรฐานควบคุมระดับเสียงและความสั่นสะเทือนจากการทำเหมืองหิน ตีพิมพ์ในราชกิจจานุเบกษา เล่ม 122 ตอนที่ 125 ง ลงวันที่ 29 ธันวาคม 2548
N/A หมายถึง Frequency < 1 Hz, Velocity < 0.130 mm/sec และ Displacement < 0 mm
เวลาระเบิดเหมือง 16.46 น.

2.2.5 คุณภาพน้ำผิวดิน

1) ดัชนีและวิธีการตรวจวัด

ดัชนีและวิธีการตรวจวัดคุณภาพน้ำแสดงรายละเอียดดังตารางที่ 2-8

ตารางที่ 2-8 แสดงดัชนีและวิธีการตรวจวิเคราะห์คุณภาพน้ำ

ดัชนี	วิธีการตรวจวัด ¹⁾
pH	Electrometric Method (4500-H ⁺ B)
Total Suspended Solids	Dried at 103-105 °C (2540 D)
Total Dissolved Solids	Dried at 180 °C (2540 C)
Total Hardness	EDTA Titrimetric Method (2340 C)
Turbidity	Nephelometric Method (2130 B)

หมายเหตุ : ¹⁾ Standard Methods for the Examination of Water and Wastewater. 23rd ed. APHA, AWWA, WEF, 2017.

2) จุดตรวจวัด

- บ่อเหมืองของโครงการ : UTM 47 P 590011 E, 1586724 N.

3) ผลการวิเคราะห์คุณภาพน้ำผิวดิน

การวิเคราะห์คุณภาพน้ำผิวดินโครงการทำเหมืองหินอุตสาหกรรมชนิดหินปูน เพื่ออุตสาหกรรมก่อสร้าง ประทานบัตรที่ 28326/16444 ของบริษัท ปทุมวัฒน์พาณิชย์การแร่ จำกัด โดยทำการเก็บตัวอย่างน้ำผิวดินบริเวณบ่อเหมืองของโครงการ เมื่อวันที่ 12 กันยายน 2568 แสดงผลการวิเคราะห์ได้ดัง

ตารางที่ 2-9 หนังสือรับรองผลการวิเคราะห์ทางห้องปฏิบัติการดังเอกสารแนบ 13 เอกสารสอบเทียบเครื่องมือดังเอกสารแนบ 14 และเอกสารอนุญาตขึ้นทะเบียนห้องปฏิบัติการวิเคราะห์ดังเอกสารแนบ 15

ตารางที่ 2-9 ผลการวิเคราะห์คุณภาพน้ำผิวดิน เก็บตัวอย่างเมื่อวันที่ 12 กันยายน 2568

ดัชนี	หน่วย	บ่อเหมืองของโครงการ	ค่ามาตรฐาน ¹⁾
pH	-	7.5	5.0-9.0
Total Suspended Solids	mg/L	14.0	-
Total Dissolved Solids	mg/L	730	-
Total Hardness	mg/L as CaCO ₃	479	-
Turbidity*	NTU	<1.0	-

หมายเหตุ : ¹⁾ ประกาศคณะกรรมการสิ่งแวดล้อมแห่งชาติ ฉบับที่ 8 (พ.ศ. 2537) ออกตามความในพระราชบัญญัติส่งเสริมและรักษาคุณภาพสิ่งแวดล้อมแห่งชาติ พ.ศ.2535 เรื่อง กำหนดมาตรฐานคุณภาพน้ำในแหล่งน้ำผิวดิน ตีพิมพ์ในราชกิจจานุเบกษา เล่ม 111 ตอนที่ 16 ง ลงวันที่ 24 กุมภาพันธ์ 2537 (ประเภทที่ 3)

* รายการทดสอบนี้อยู่นอกขอบข่ายการรับรอง ISO/IEC 17025 ของห้องปฏิบัติการทดสอบ

2.2.6 คุณภาพน้ำใต้ดิน

1) ดัชนีและวิธีการตรวจวัด

ดัชนีและวิธีการตรวจวัดคุณภาพน้ำแสดงรายละเอียดดังตารางที่ 2-10

ตารางที่ 2-10 แสดงดัชนีและวิธีการตรวจวิเคราะห์คุณภาพน้ำ

ดัชนี	วิธีการตรวจวัด ¹⁾
pH	Electrometric Method (4500-H ⁺ B)
Total Dissolved Solids	Dried at 180 °C (2540 C)
Total Hardness	EDTA Titrimetric Method (2340 C)
Turbidity	Nephelometric Method (2130 B)

หมายเหตุ : ¹⁾ Standard Methods for the Examination of Water and Wastewater. 23rd ed. APHA, AWWA, WEF, 2017.

2) จุดตรวจวัด

- บ่อบาดาลวัดเขาถ้ำเสือ : UTM 47 P 591941 E, 1586728 N.

3) ผลการวิเคราะห์คุณภาพน้ำใต้ดิน

การวิเคราะห์คุณภาพน้ำใต้ดินรอบโครงการทำเหมืองหินอุตสาหกรรมชนิดหินปูน เพื่ออุตสาหกรรมก่อสร้าง ประทานบัตรที่ 28326/16444 ของบริษัท ปทุมวัฒน์พาณิชย์การแร่ จำกัด โดยทำการเก็บตัวอย่างน้ำในบ่อบาดาลวัดเขาถ้ำเสือ เมื่อวันที่ 12 กันยายน 2568 แสดงผลการวิเคราะห์ดังตารางที่ 2-11 หนังสือรับรองผลการวิเคราะห์ทางห้องปฏิบัติการดังเอกสารแนบ 13 เอกสารสอบเทียบเครื่องมือดังเอกสารแนบ 14 และเอกสารอนุญาตขึ้นทะเบียนห้องปฏิบัติการวิเคราะห์ดังเอกสารแนบ 15

ตารางที่ 2-11 ผลการวิเคราะห์คุณภาพน้ำใต้ดิน เก็บตัวอย่างเมื่อวันที่ 12 กันยายน 2568

ดัชนี	หน่วย	สถานีตรวจวัด	ค่ามาตรฐาน ¹⁾	
		บ่อบาดาลวัดเขาถ้ำเสือ	เกณฑ์กำหนดที่เหมาะสม	เกณฑ์อนุโลมสูงสุด
pH	-	7.6	7.0-8.5	6.5-9.2
Total Dissolved Solids	mg/L	319	ไม่เกิน 600	1,200
Total Hardness	mg/L as CaCO ₃	248	ไม่เกิน 300	500
Turbidity*	NTU	<1.0	5	20

หมายเหตุ : ¹⁾ ประกาศกระทรวงทรัพยากรธรรมชาติและสิ่งแวดล้อม เรื่อง กำหนดหลักเกณฑ์และมาตรการในทางวิชาการสำหรับการป้องกันด้าน
สาธารณสุขและการป้องกันในเรื่องสิ่งแวดล้อมเป็นพิษ พ.ศ. 2551 ตีพิมพ์ในราชกิจจานุเบกษา เล่ม 125 ตอนพิเศษ 85 ง
ลงวันที่ 21 พฤษภาคม 2551

* รายการทดสอบนี้อยู่นอกขอบข่ายการรับรอง ISO/IEC 17025 ของห้องปฏิบัติการทดสอบ